

REVÊTEMENTS D'ESPACES PUBLICS

- Chaussée en enrobé noir
- Trottoir, revêtement type asphalte noir
- Piste cyclable, revêtement différencié
- Trottoir, revêtement type granit

DESSERTE DE TRANSPORT

- Direction Bus
- Arrêt de bus

AMENAGEMENT ET EQUIPEMENTS

- Stations
- Quai existant
- Quai allongé
- Tracé du projet sur plate-forme type granit
- Tracé du projet sur plate-forme végétalisée
- Equipements existants
- Projet connexe
- Remise à niveau du terrain naturel
- Accès maintenu
- Accès supprimé

PERIMETRES ET LIMITES

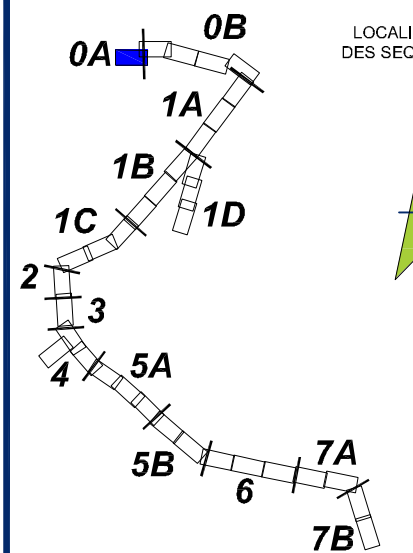
- Bâtiment
- Périmètre projet
- Repère de coupe
- Limite de séquence
- Limite communale

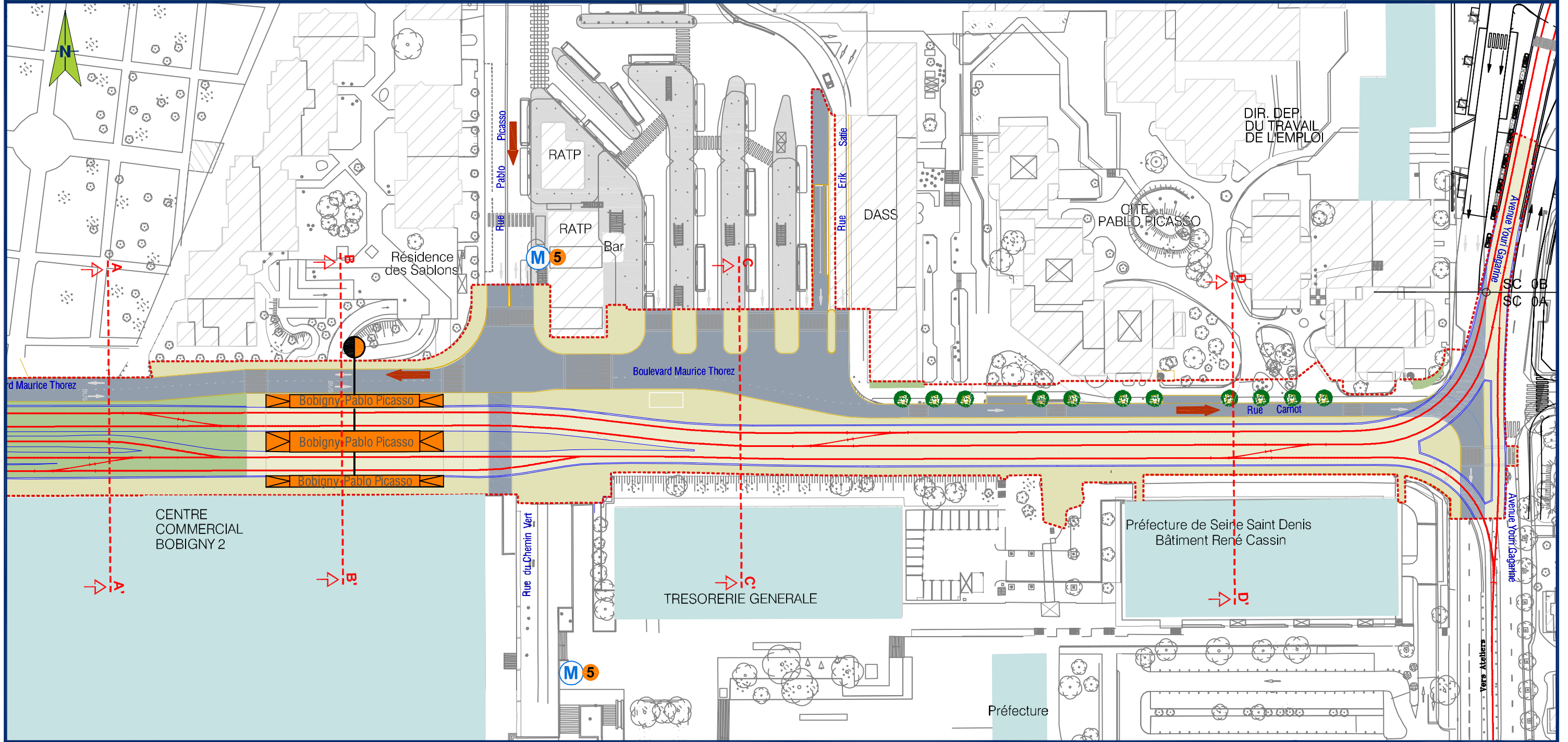
VEGETATION ET ARBRES

- Axe de plantation
- Arbre existant
- Arbre projet
- Espaces verts

Source : RATP

LOCALISATION DES SEQUENCES





REVÊTEMENTS D'ESPACES PUBLICS

- Chaussée en enrobé noir
- Trottoir, revêtement type asphalte noir
- Piste cyclable, revêtement différencié
- Trottoir, revêtement type granit

DESSERTE DE TRANSPORT

- Direction Bus
- Arrêt de bus

AMENAGEMENT ET EQUIPEMENTS

- Stations
- Tracé du projet sur plate-forme type granit
- Tracé du projet sur plate-forme végétalisée
- Equipements existants
- Projet connexe
- Remise à niveau du terrain naturel
- Accès maintenu
- Accès supprimé
- Quai existant
- Quai allongé

PERIMETRES ET LIMITES

- Bâtiment
- Périmètre projet
- Repère de coupe
- Limite de séquence
- Limite communale

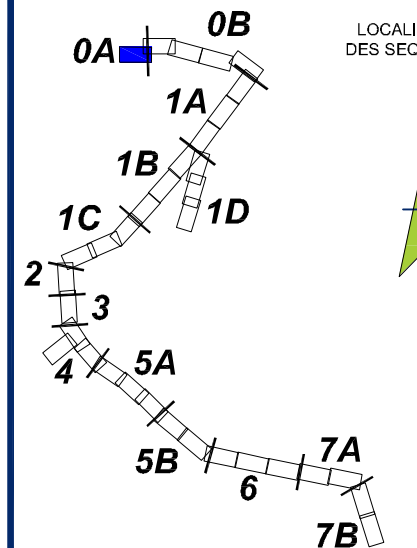
VEGETATION ET ARBRES

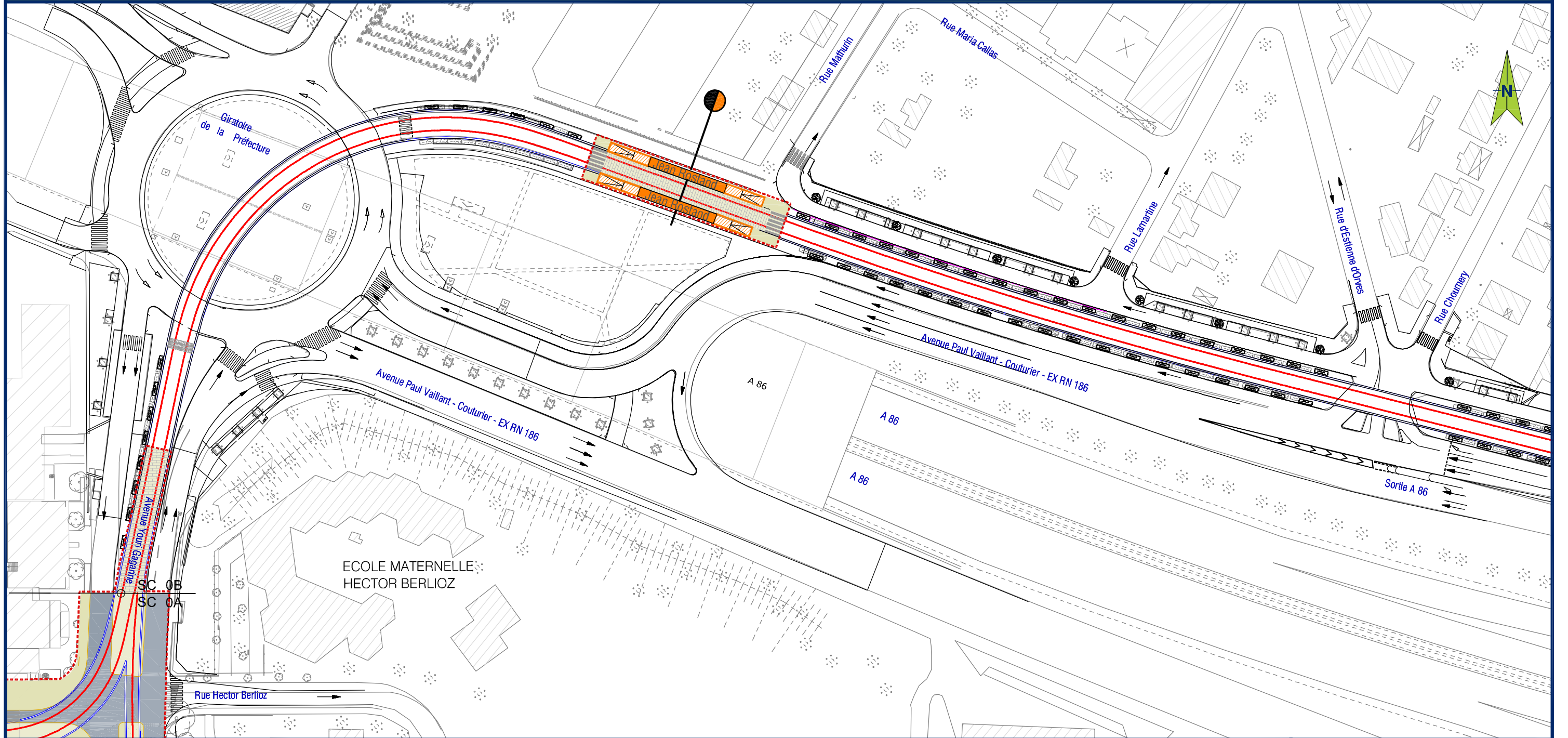
- Axe de plantation
- Arbre existant
- Arbre projet
- Espaces verts

Source : RATP



LOCALISATION DES SEQUENCES





REVÊTEMENTS D'ESPACES PUBLICS

- Chaussée en enrobé noir
- Trottoir, revêtement type asphalte noir
- Piste cyclable, revêtement différencié
- Trottoir, revêtement type granit

DESSERTE DE TRANSPORT

- Direction Bus
- Arrêt de bus

AMENAGEMENT ET EQUIPEMENTS

- Stations
- Quai existant
- Quai allongé
- Tracé du projet sur plate-forme type granit
- Tracé du projet sur plate-forme végétalisée
- Equipements existants
- Projet connexe
- Remise à niveau du terrain naturel
- Accès maintenu
- Accès supprimé

PERIMETRES ET LIMITES

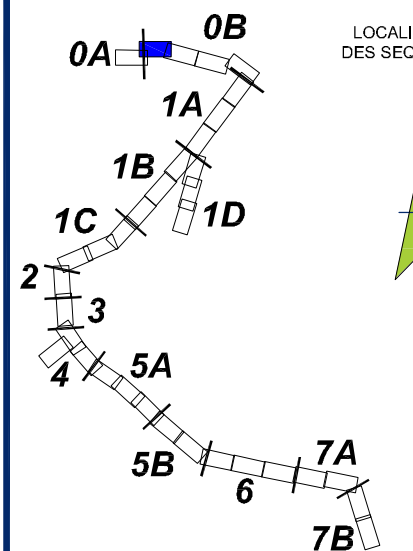
- Bâtiment
- Périmètre projet
- Repère de coupe
- Limite de séquence
- Limite communale

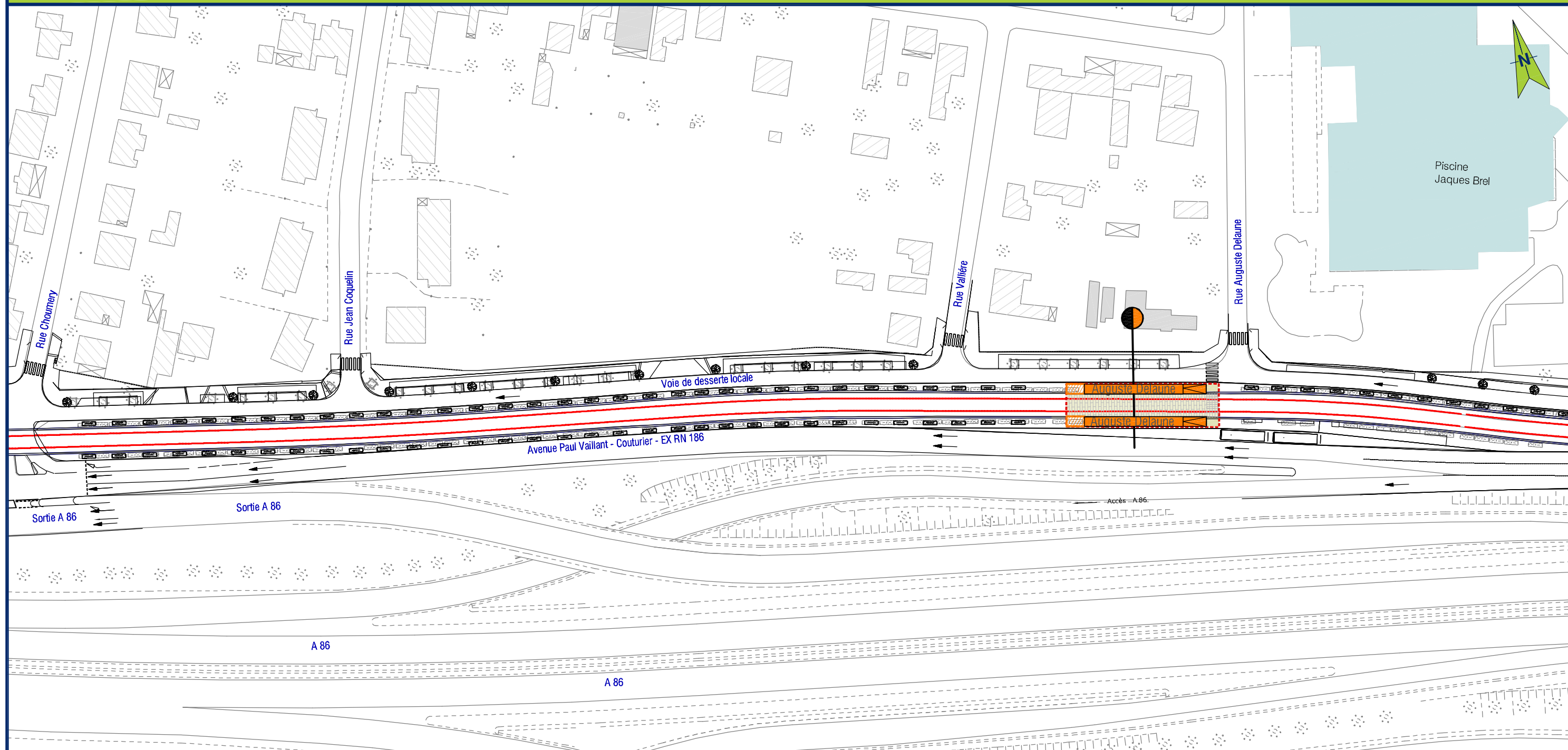
VEGETATION ET ARBRES

- Axe de plantation
- Arbre existant
- Arbre projet
- Espaces verts

Source : RATP

LOCALISATION DES SEQUENCES





REVÊTEMENTS D'ESPACES PUBLICS

- Chaussée en enrobé noir
- Trottoir, revêtement type asphalte noir
- Piste cyclable, revêtement différencié
- Trottoir, revêtement type granit

DESSERTE DE TRANSPORT

- Direction Bus
- Arrêt de bus

AMENAGEMENT ET EQUIPEMENTS

- Stations
- Quai existant
- Quai allongé
- Tracé du projet sur plate-forme type granit
- Tracé du projet sur plate-forme végétalisée
- Equipements existants
- Projet connexe
- Remise à niveau du terrain naturel
- Accès maintenu
- Accès supprimé

PERIMETRES ET LIMITES

- Bâtiment
- Périmètre projet
- Repère de coupe
- Limite de séquence
- Limite communale

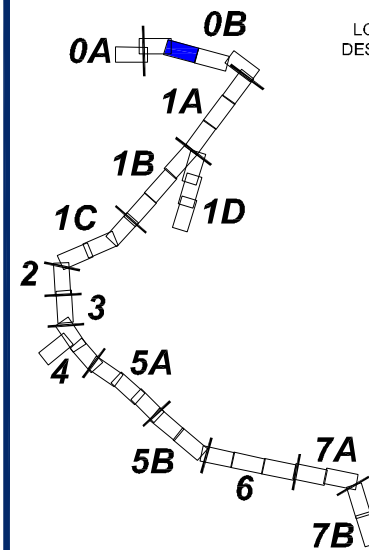
VEGETATION ET ARBRES

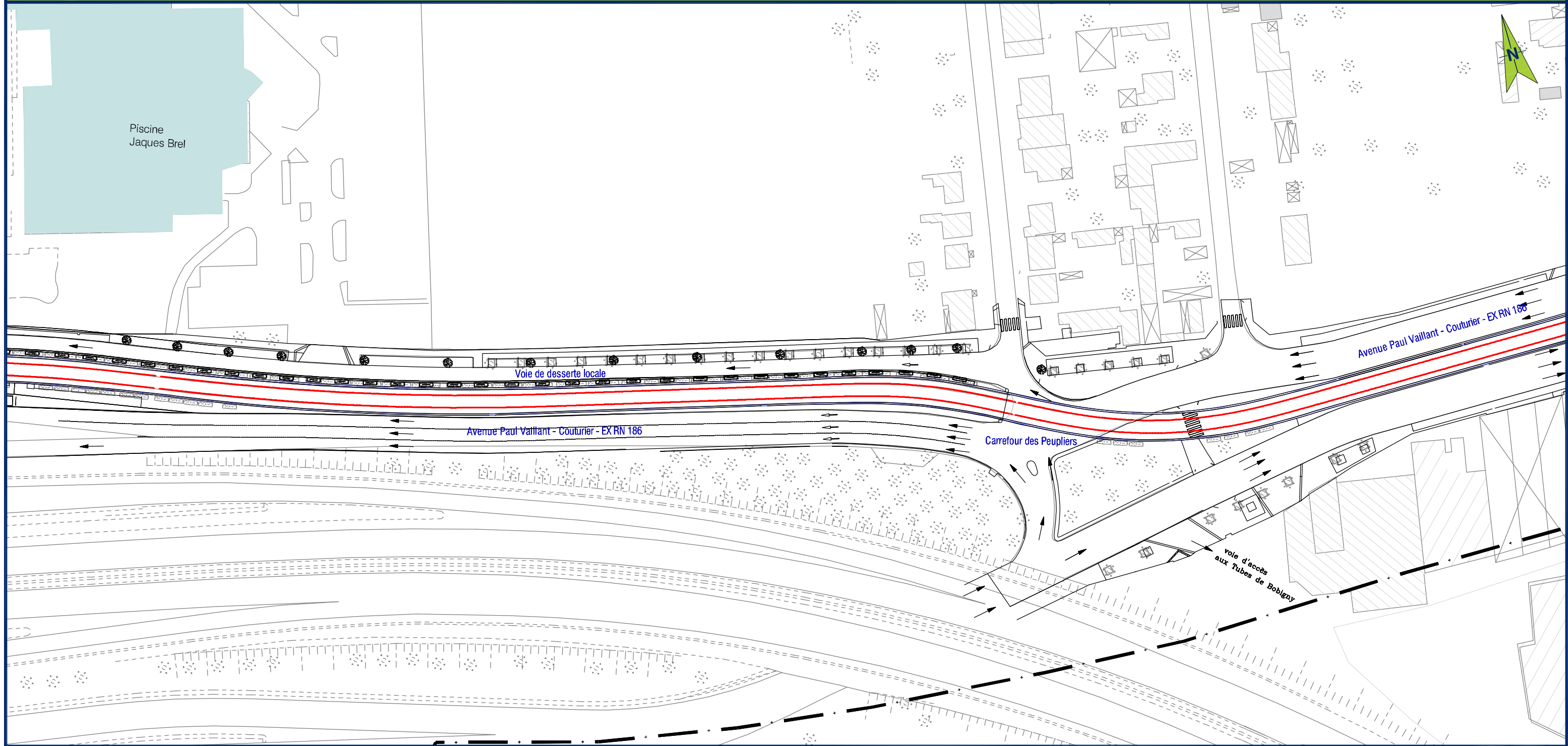
- Axe de plantation
- Arbre existant
- Arbre projet
- Espaces verts

Source : RATP



LOCALISATION DES SEQUENCES





REVÊTEMENTS D'ESPACES PUBLICS

- Chaussée en enrobé noir
- Trottoir, revêtement type asphalte noir
- Piste cyclable, revêtement différencié
- Trottoir, revêtement type granit

DESSERTE DE TRANSPORT

- Direction Bus
- Arrêt de bus

AMENAGEMENT ET EQUIPEMENTS

- Stations
- Tracé du projet sur plate-forme type granit
- Tracé du projet sur plate-forme végétalisée
- Equipements existants
- Projet connexe
- Remise à niveau du terrain naturel
- Accès maintenu
- Accès supprimé
- Quai existant
- Quai allongé

PERIMETRES ET LIMITES

- Bâtiment
- Périètre projet
- Repère de coupe
- Limite de séquence
- Limite communale

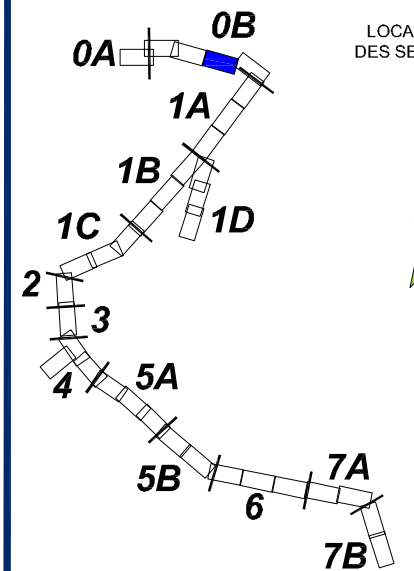
VEGETATION ET ARBRES

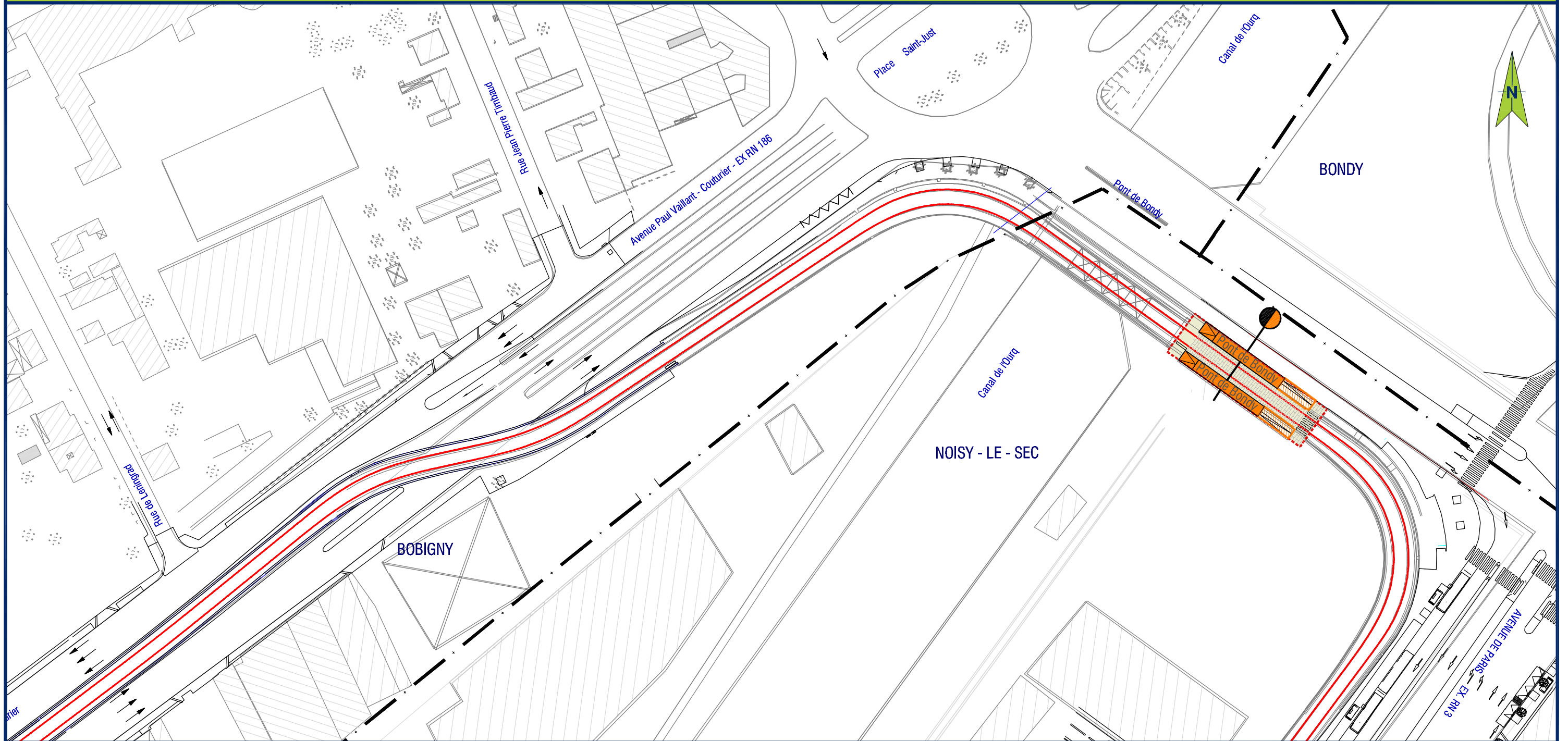
- Axe de plantation
- Arbre existant
- Arbre projet
- Espaces verts

Source : RATP



LOCALISATION DES SEQUENCES





REVÊTEMENTS D'ESPACES PUBLICS

- Chaussée en enrobé noir
- Trottoir, revêtement type asphalte noir
- Piste cyclable, revêtement différencié
- Trottoir, revêtement type granit

DESSERTE DE TRANSPORT

- Direction Bus
- Arrêt de bus

AMENAGEMENT ET EQUIPEMENTS

- Stations
- Tracé du projet sur plate-forme type granit
- Tracé du projet sur plate-forme végétalisée
- Equipements existants
- Projet connexe
- Remise à niveau du terrain naturel
- Accès maintenu
- Accès supprimé
- Quai existant
- Quai allongé

PERIMETRES ET LIMITES

- Bâtiment
- Périmètre projet
- Repère de coupe
- Limite de séquence
- Limite communale

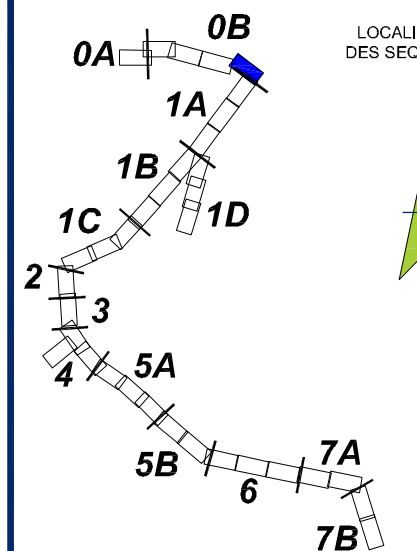
VEGETATION ET ARBRES

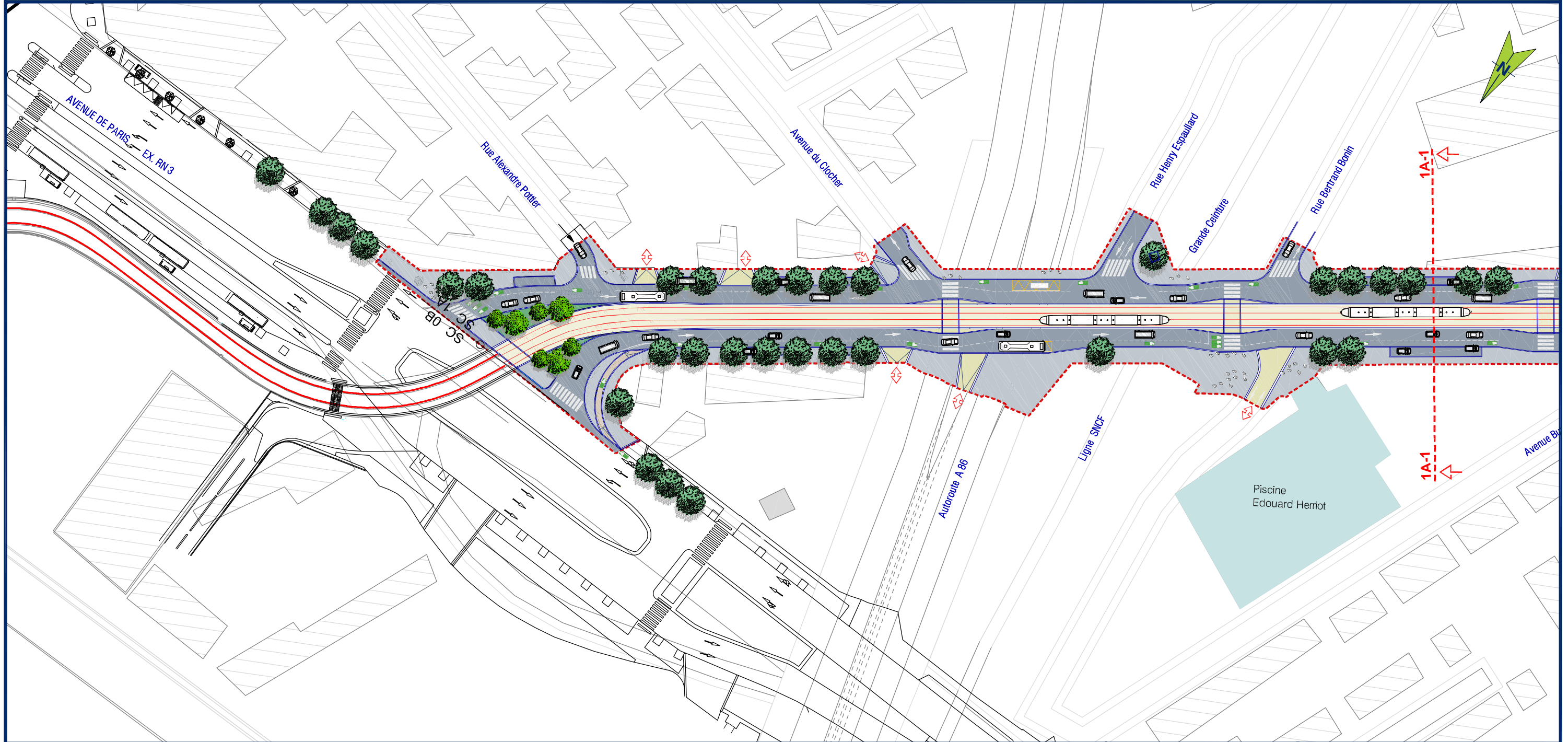
- Axe de plantation
- Arbre existant
- Arbre projet
- Espaces verts

Source : RATP



LOCALISATION DES SÉQUENCES





REVÊTEMENTS D'ESPACES PUBLICS

- Chaussée en enrobé noir
- Trottoir, revêtement type asphalte noir
- Piste cyclable, revêtement différencié
- Trottoir, revêtement type granit

DESSERTE DE TRANSPORT

- Direction Bus
- Arrêt de bus

AMENAGEMENT ET EQUIPEMENTS

- Stations
- Tracé du projet sur plate-forme type granit
- Tracé du projet sur plate-forme végétalisée
- Equipements existants
- Projet connexe
- Remise à niveau du terrain naturel
- Accès maintenu
- Accès supprimé

PERIMETRES ET LIMITES

- Bâtiment
- Périmètre projet
- Repère de coupe
- Limite de séquence
- Limite communale

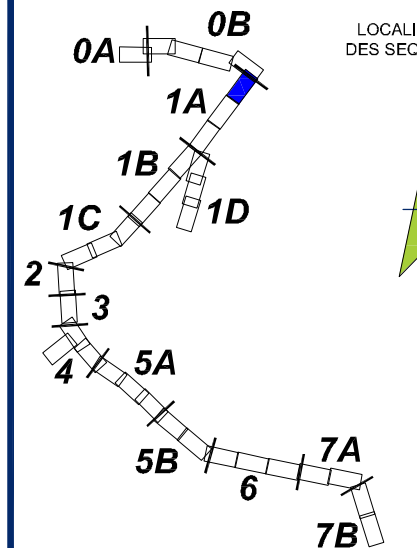
VEGETATION ET ARBRES

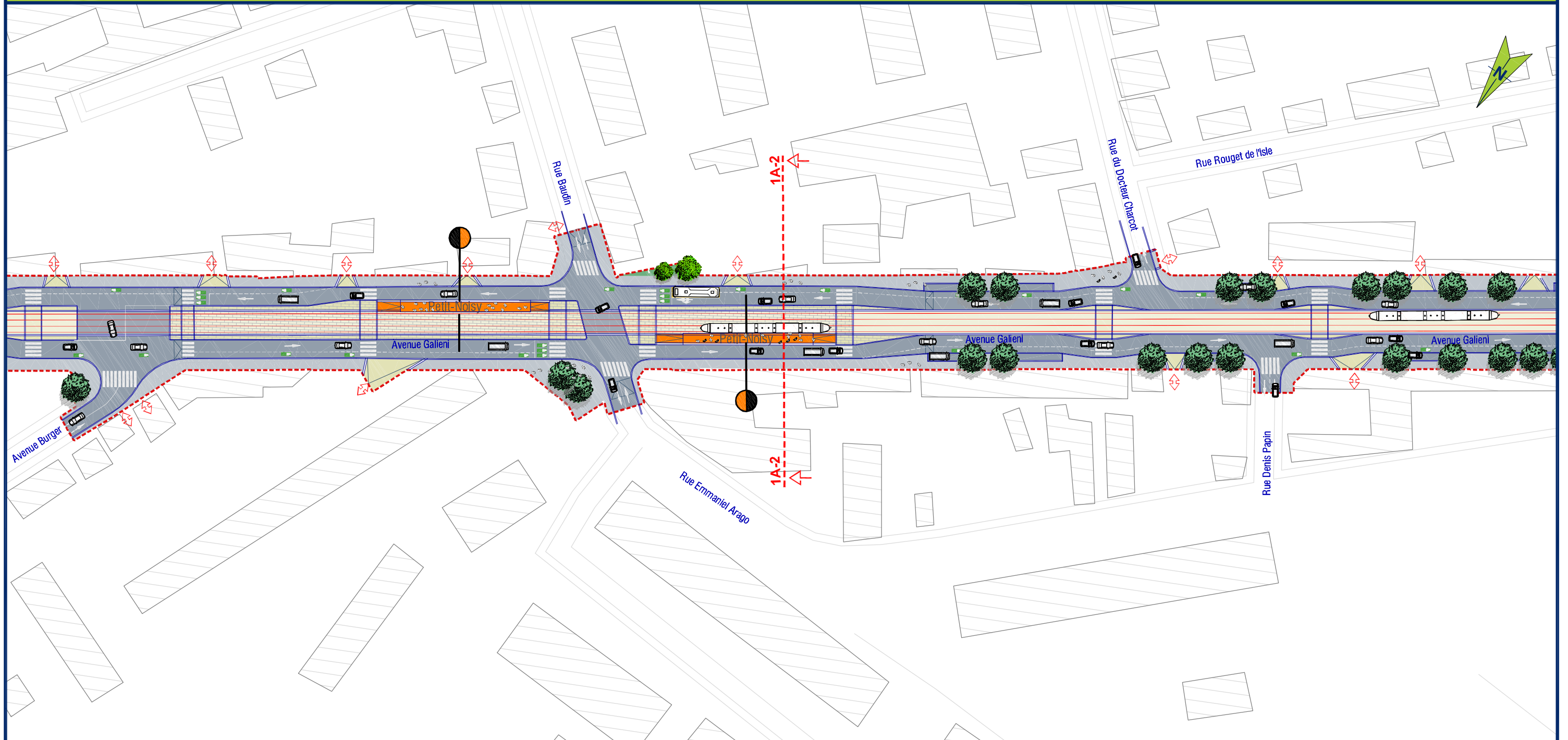
- Axe de plantation
- Arbre existant
- Arbre projet
- Espaces verts

Source : RATP et "AVP / Groupement MOE : ARTELIA - DEVILLERS - BERIM - ON -TECHNICITE"



LOCALISATION DES SEQUENCES





REVÊTEMENTS D'ESPACES PUBLICS

- Chaussée en enrobé noir
- Trottoir, revêtement type asphalte noir
- Piste cyclable, revêtement différencié
- Trottoir, revêtement type granit

DESSERTE DE TRANSPORT

- Direction Bus
- Arrêt de bus

AMENAGEMENT ET EQUIPEMENTS

- Stations
- Tracé du projet sur plate-forme type granit
- Tracé du projet sur plate-forme végétalisée
- Equipements existants
- Projet connexe
- Remise à niveau du terrain naturel
- Accès maintenu
- Accès supprimé

PERIMETRES ET LIMITES

- Bâtiment
- Périmètre projet
- Repère de coupe
- Limite de séquence
- Limite communale

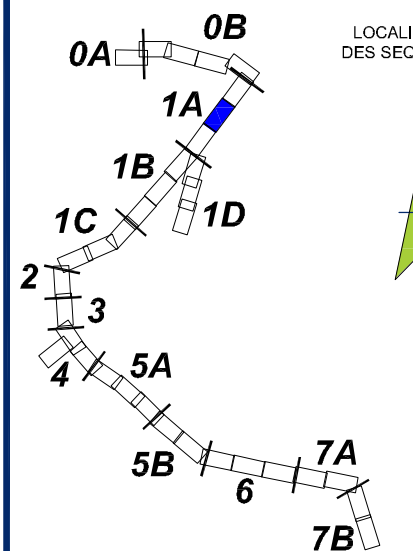
VEGETATION ET ARBRES

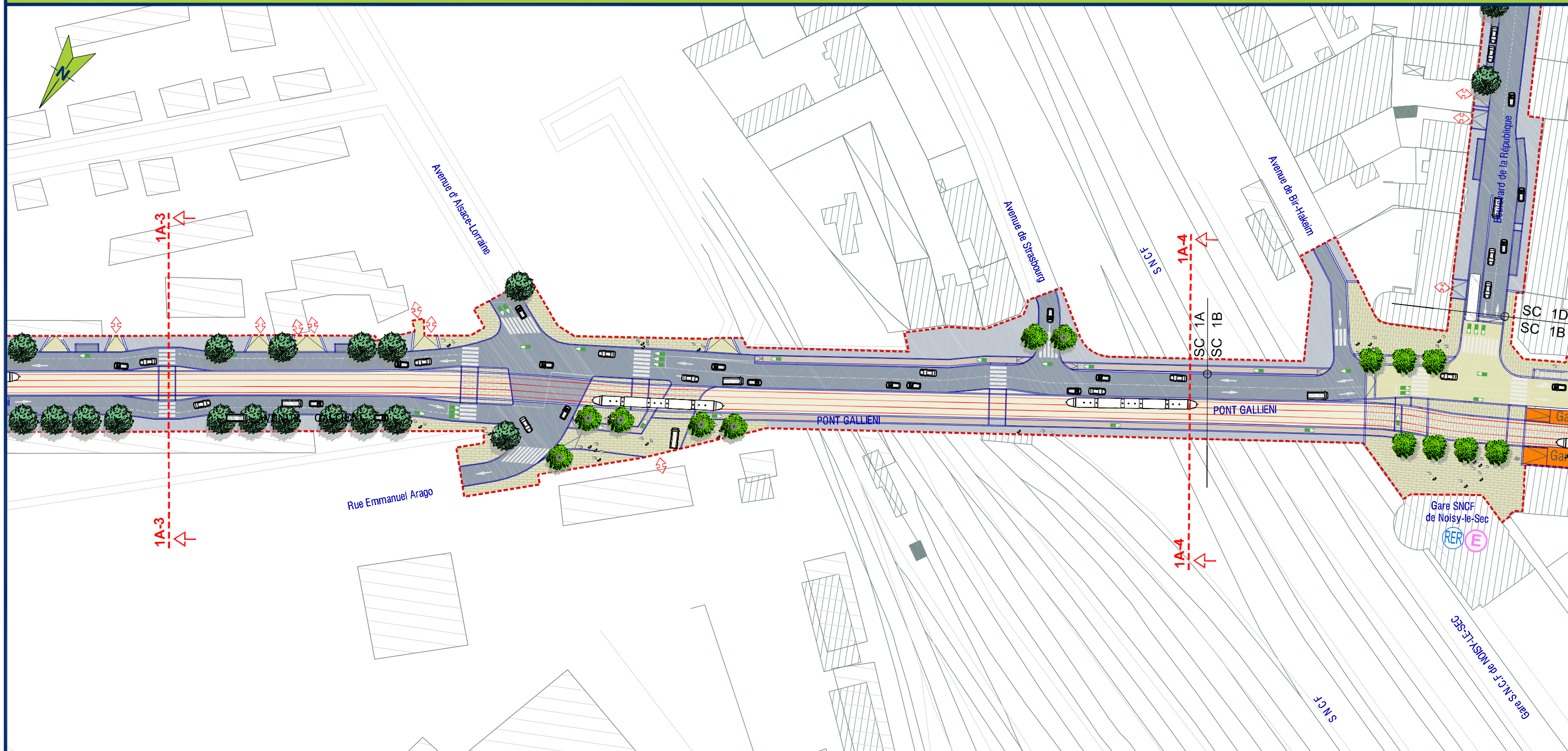
- Axe de plantation
- Arbre existant
- Arbre projet
- Espaces verts

Source : "AVP / Groupement MOE : ARTELIA - DEVILLERS - BERIM - ON - TECHNICITE"



LOCALISATION DES SEQUENCES





REVÊTEMENTS D'ESPACES PUBLICS

- Chaussée en enrobé noir
- Trottoir, revêtement type asphalte noir
- Piste cyclable, revêtement différencié
- Trottoir, revêtement type granit

DESSERTE DE TRANSPORT

- Direction Bus
- Arrêt de bus

AMENAGEMENT ET EQUIPEMENTS

- Stations
- Tracé du projet sur plate-forme type granit
- Tracé du projet sur plate-forme végétalisée
- Equipements existants
- Projet connexe
- Remise à niveau du terrain naturel
- Accès maintenu
- Accès supprimé

PERIMETRES ET LIMITES

- Bâtiment
- Périmètre projet
- Repère de coupe
- Limite de séquence
- Limite communale

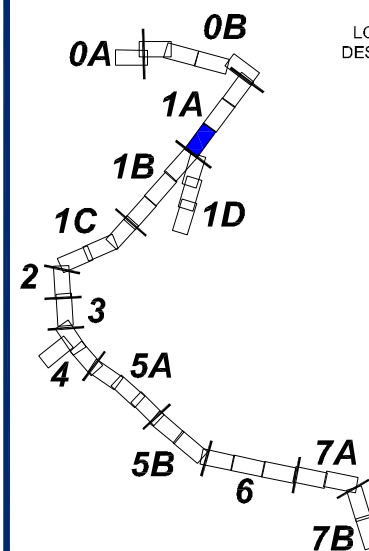
VEGETATION ET ARBRES

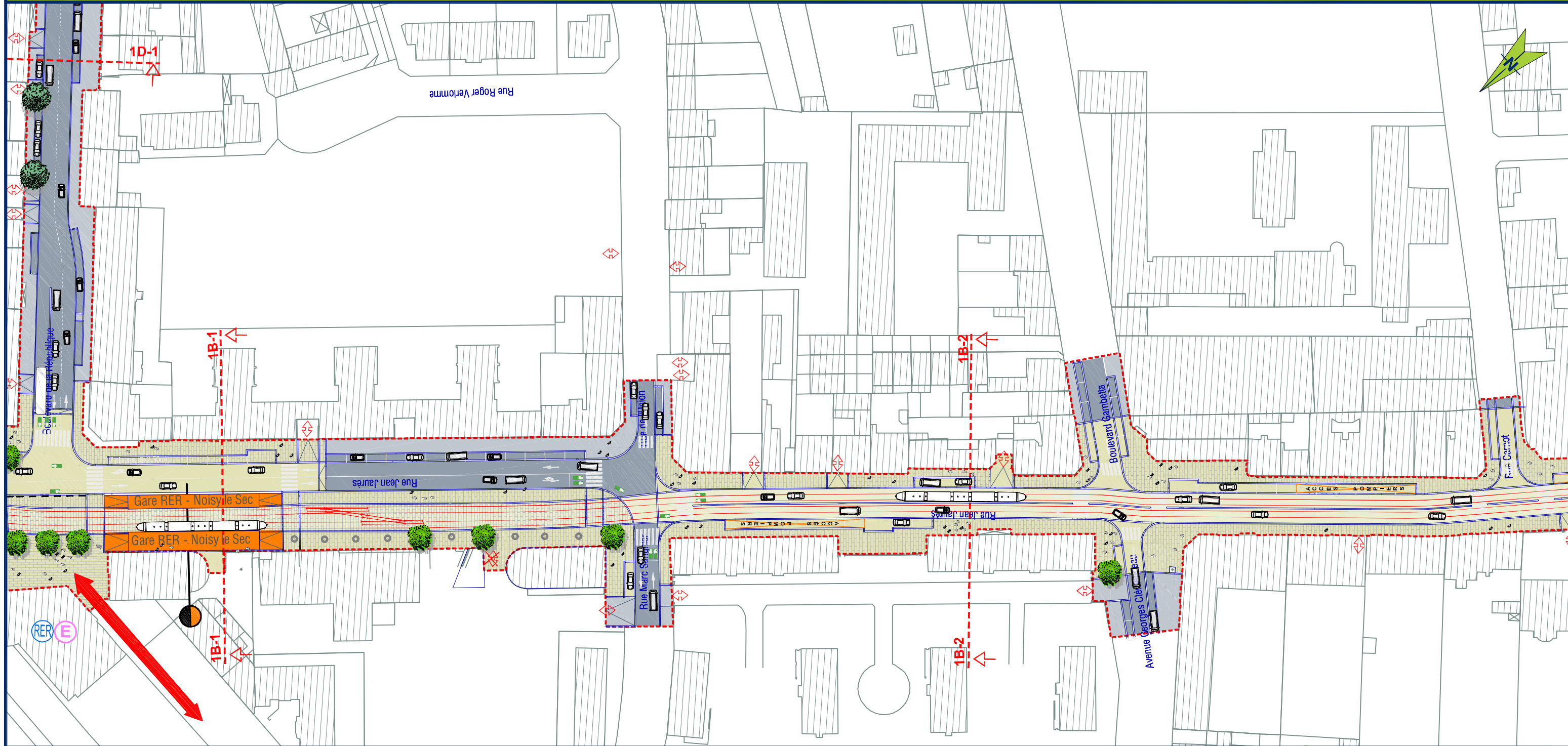
- Axe de plantation
- Arbre existant
- Arbre projet
- Espaces verts

Source : "AVP / Groupement MOE : ARTELIA - DEVILLERS - BERIM - ON -TECHNICITE"



LOCALISATION DES SEQUENCES





REVÊTEMENTS D'ESPACES PUBLICS

- Chaussée en enrobé noir
- Trottoir, revêtement type asphalte noir
- Piste cyclable, revêtement différencié
- Trottoir, revêtement type granit

DESSERTE DE TRANSPORT

- Direction Bus
- Arrêt de bus

AMENAGEMENT ET EQUIPEMENTS

- Stations
- Tracé du projet sur plate-forme type granit
- Tracé du projet sur plate-forme végétalisée
- Equipements existants
- Projet connexe
- Remise à niveau du terrain naturel
- Accès maintenu
- Accès supprimé

PERIMETRES ET LIMITES

- Bâtiment
- Périmètre projet
- Repère de coupe
- Limite de séquence
- Limite communale
- Possibilité de réouverture de la rue de la gare

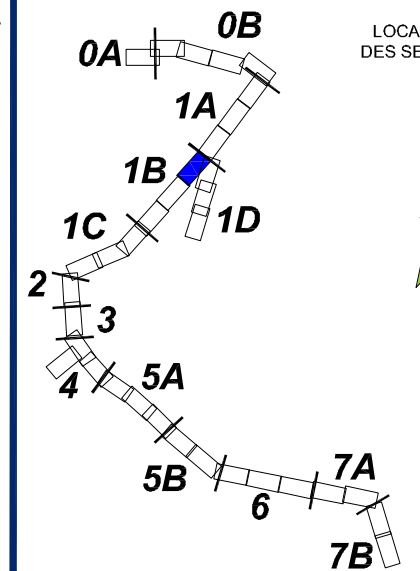
VEGETATION ET ARBRES

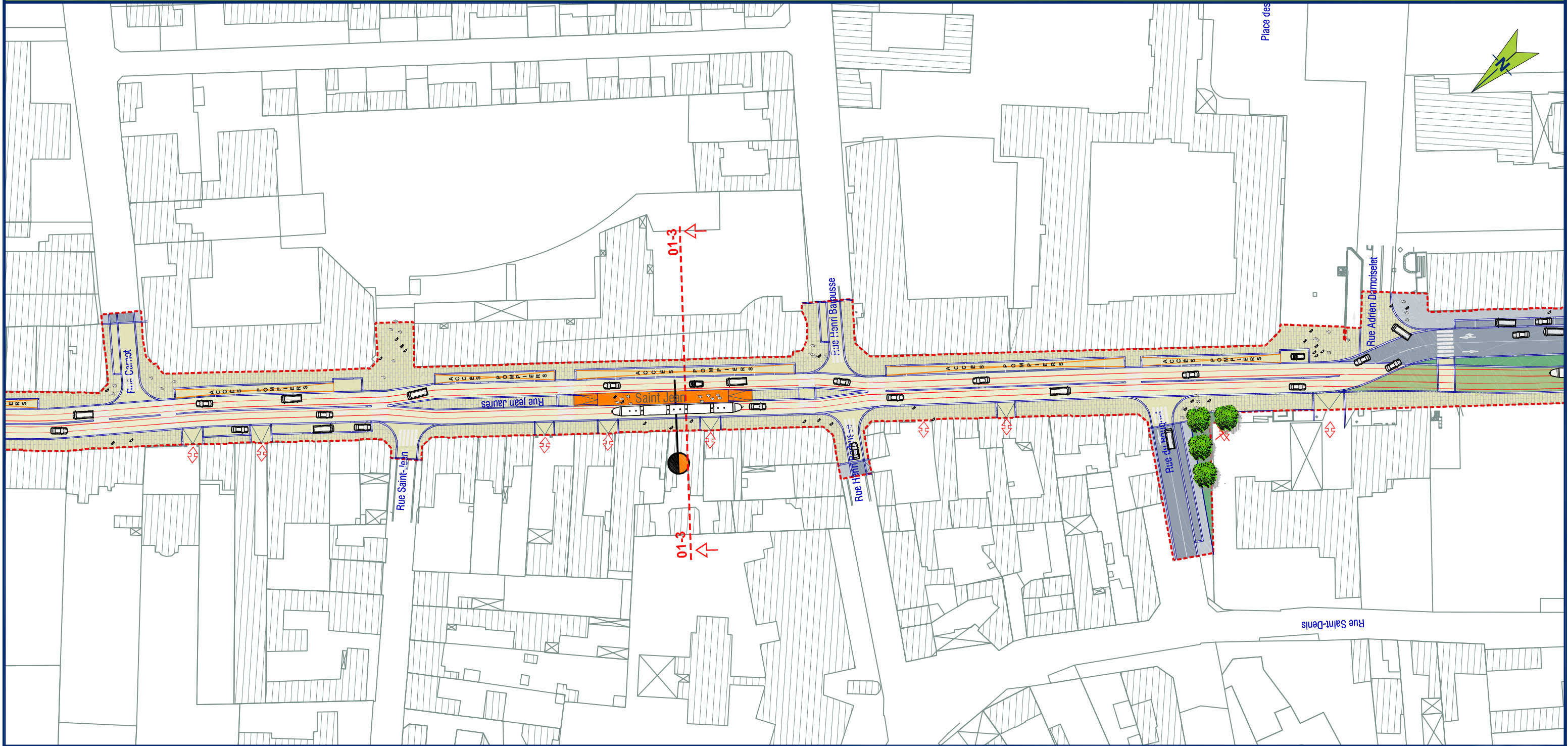
- Axe de plantation
- Arbre existant
- Arbre projet
- Espaces verts

Source : "AVP / Groupement MOE : ARTELIA - DEVILLERS - BERIM - ON - TECHNICITE"



LOCALISATION DES SEQUENCES





Source : "AVP / Groupement MOE : ARTELIA - DEVILLERS - BERIM - ON -TECHNICITE"

REVÊTEMENTS D'ESPACES PUBLICS

- Chaussée en enrobé noir
- Trottoir, revêtement type asphalte noir
- Piste cyclable, revêtement différencié
- Trottoir, revêtement type granit

DESSERTE DE TRANSPORT

- Direction Bus
- Arrêt de bus

AMENAGEMENT ET EQUIPEMENTS

- Stations
- Tracé du projet sur plate-forme type granit
- Tracé du projet sur plate-forme végétalisée
- Equipements existants
- Projet connexe
- Remise à niveau du terrain naturel
- Accès maintenu
- Accès supprimé

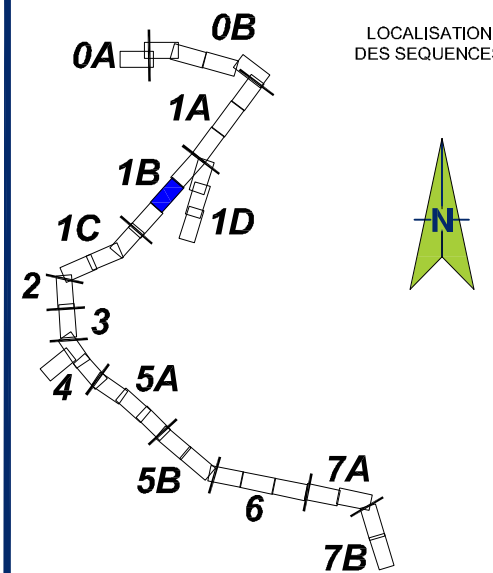
PERIMETRES ET LIMITES

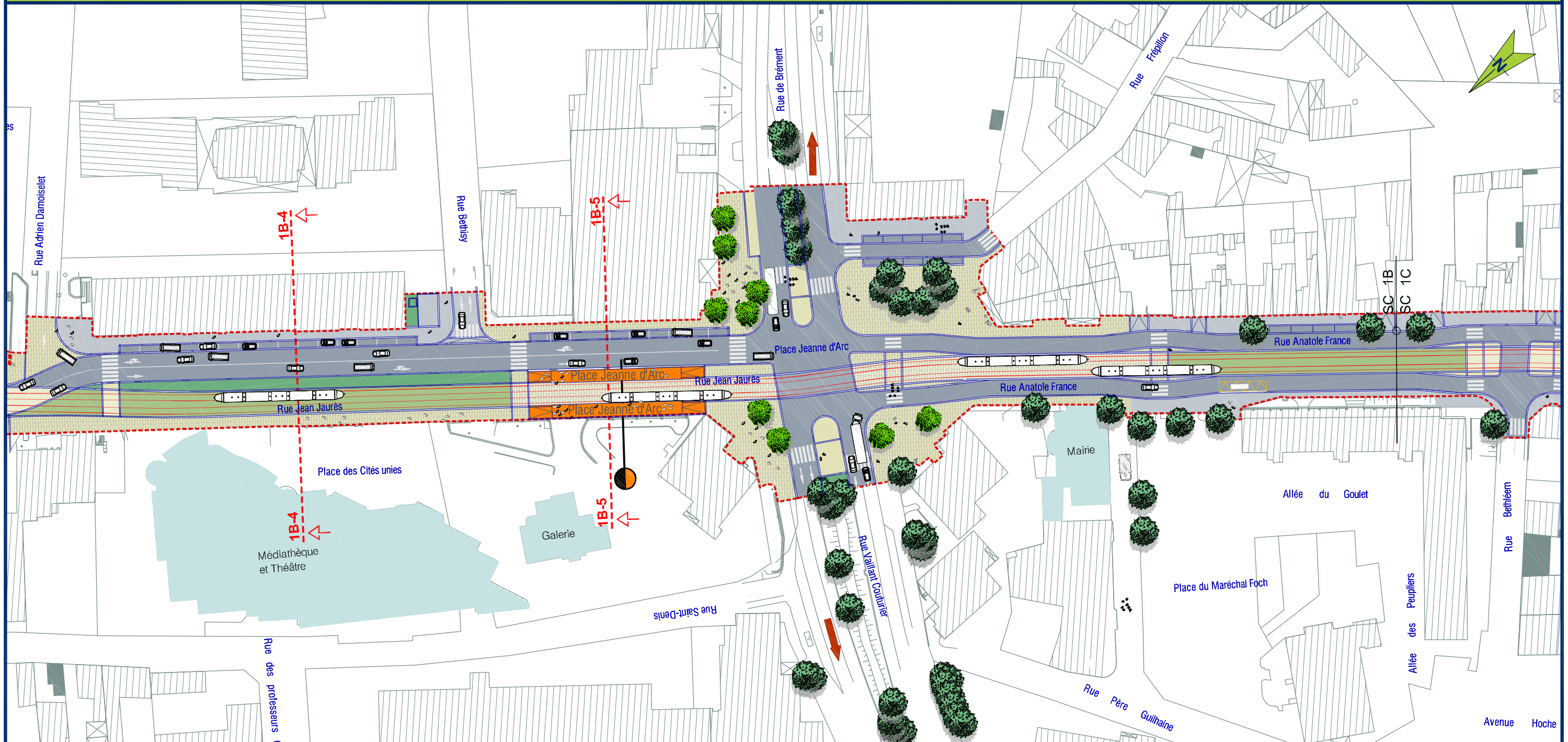
- Bâtiment
- Périmètre projet
- Repère de coupe
- Limite de séquence
- Limite communale

VEGETATION ET ARBRES

- Axe de plantation
- Arbre existant
- Arbre projet
- Espaces verts

LOCALISATION DES SEQUENCES





Source : "AVP / Groupement MOE : ARTELIA - DEVILLERS - BERIM - ON -TECHNICITE"

REVÊTEMENTS D'ESPACES PUBLICS

- Chaussée en enrobé noir
- Trottoir, revêtement type asphalte noir
- Piste cyclable, revêtement différencié
- Trottoir, revêtement type granit

DESSERTE DE TRANSPORT

- Direction Bus
- Arrêt de bus

AMENAGEMENT ET EQUIPEMENTS

- Stations
- Tracé du projet sur plate-forme type granit
- Tracé du projet sur plate-forme végétalisée
- Equipements existants
- Projet connexe
- Remise à niveau du terrain naturel
- Accès maintenu
- Accès supprimé

PERIMETRES ET LIMITES

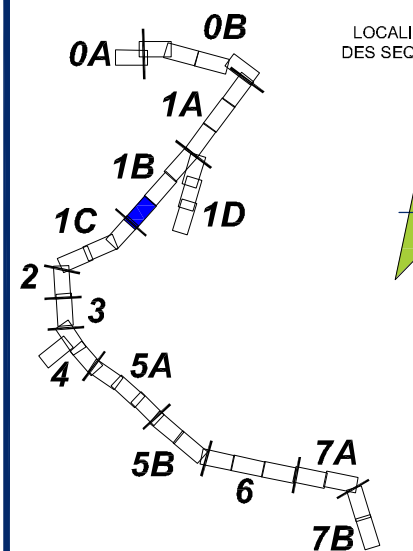
- Bâtiment
- Périmètre projet
- Repère de coupe
- Limite de séquence
- Limite communale

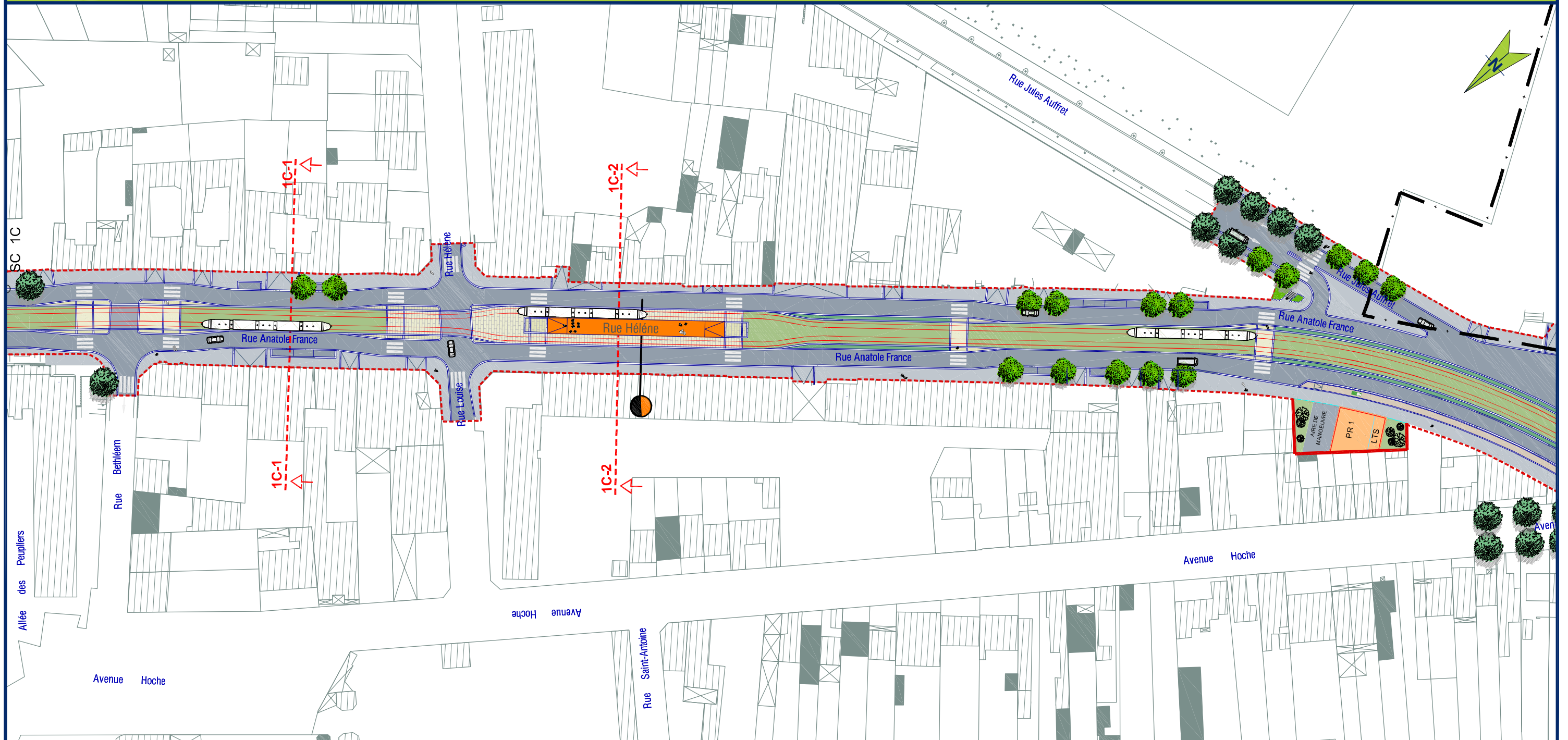
VEGETATION ET ARBRES

- Axe de plantation
- Arbre existant
- Arbre projet
- Espaces verts



LOCALISATION DES SEQUENCES





REVÊTEMENTS D'ESPACES PUBLICS

- Chaussée en enrobé noir
- Trottoir, revêtement type asphalte noir
- Piste cyclable, revêtement différencié
- Trottoir, revêtement type granit

DESSERTE DE TRANSPORT

- Direction Bus
- Arrêt de bus

AMENAGEMENT ET EQUIPEMENTS

- Stations
- Tracé du projet sur plate-forme type granit
- Tracé du projet sur plate-forme végétalisée
- Locaux techniques (poste de redressement et local technique de signalisation)
- Equipements existants
- Projet connexe
- Remise à niveau du terrain naturel
- Accès maintenu
- Accès supprimé

PERIMETRES ET LIMITES

- Bâtiment
- Périmètre projet
- Repère de coupe
- Limite de séquence
- Limite communale

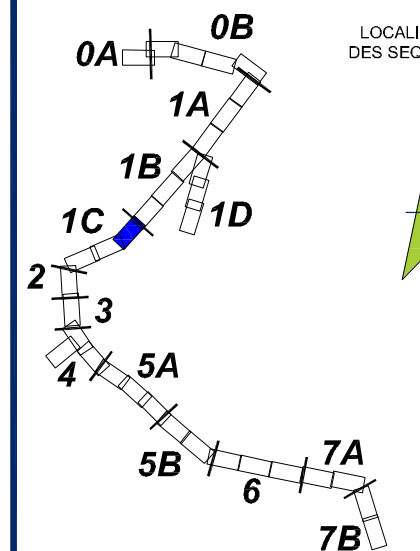
VEGETATION ET ARBRES

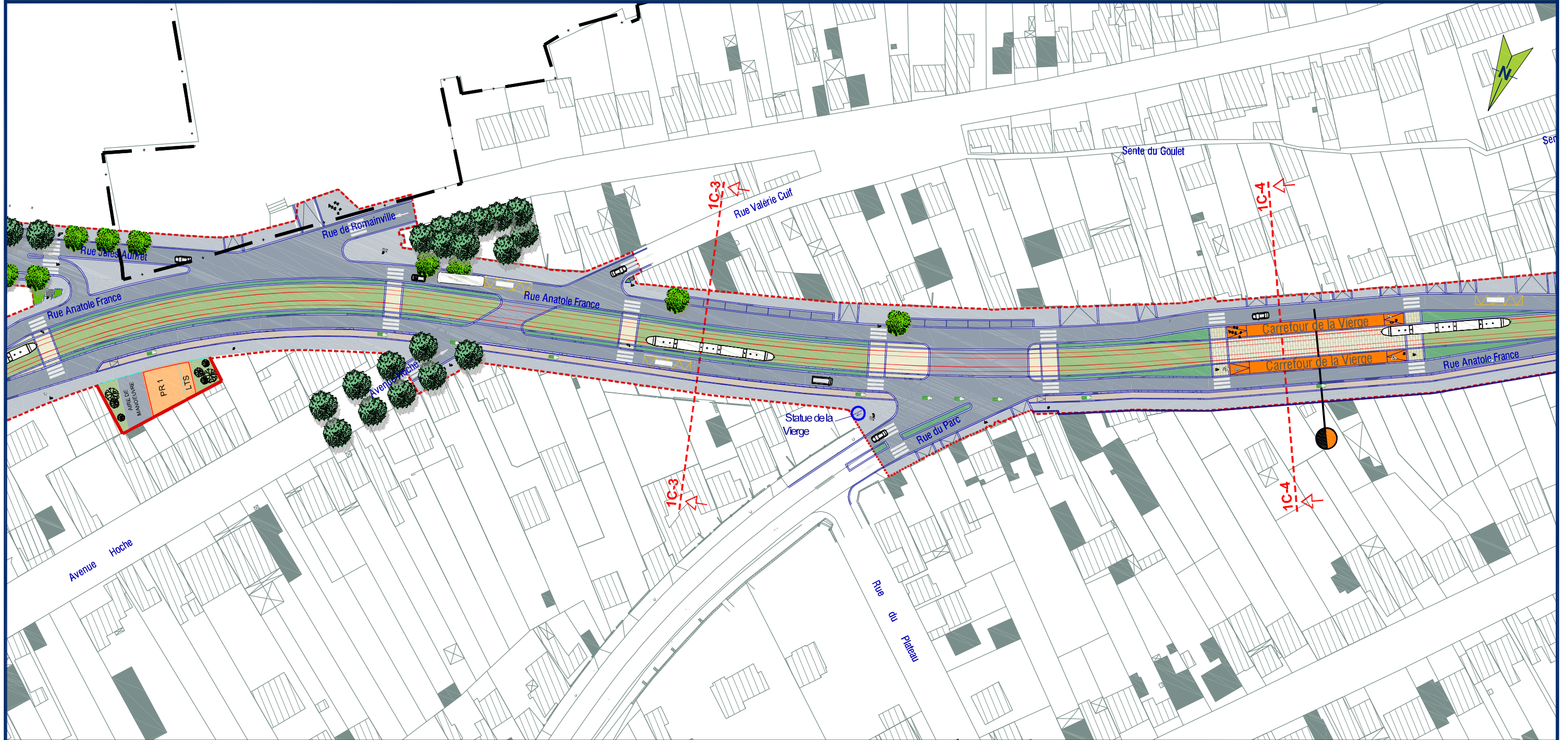
- Axe de plantation
- Arbre existant
- Arbre projet
- Espaces verts

Source : "AVP / Groupement MOE : ARTELIA - DEVILLERS - BERIM - ON -TECHNICITE"



LOCALISATION DES SEQUENCES





REVÊTEMENTS D'ESPACES PUBLICS

- Chaussée en enrobé noir
- Trottoir, revêtement type asphalte noir
- Piste cyclable, revêtement différencié
- Trottoir, revêtement type granit

DESSERTE DE TRANSPORT

- Direction Bus
- Arrêt de bus

AMENAGEMENT ET EQUIPEMENTS

- Stations
- Tracé du projet sur plate-forme type granit
- Tracé du projet sur plate-forme végétalisée
- Locaux techniques (poste de redressement et local technique de signalisation)
- Equipements existants
- Projet connexe
- Remise à niveau du terrain naturel
- Accès maintenu
- Accès supprimé

PERIMETRES ET LIMITES

- Bâtiment
- Périmètre projet
- Repère de coupe
- Limite de séquence
- Limite communale

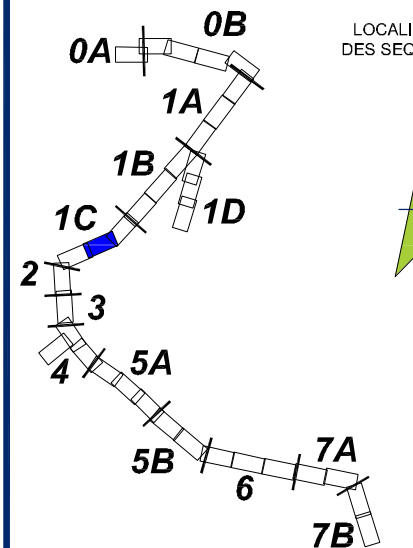
VEGETATION ET ARBRES

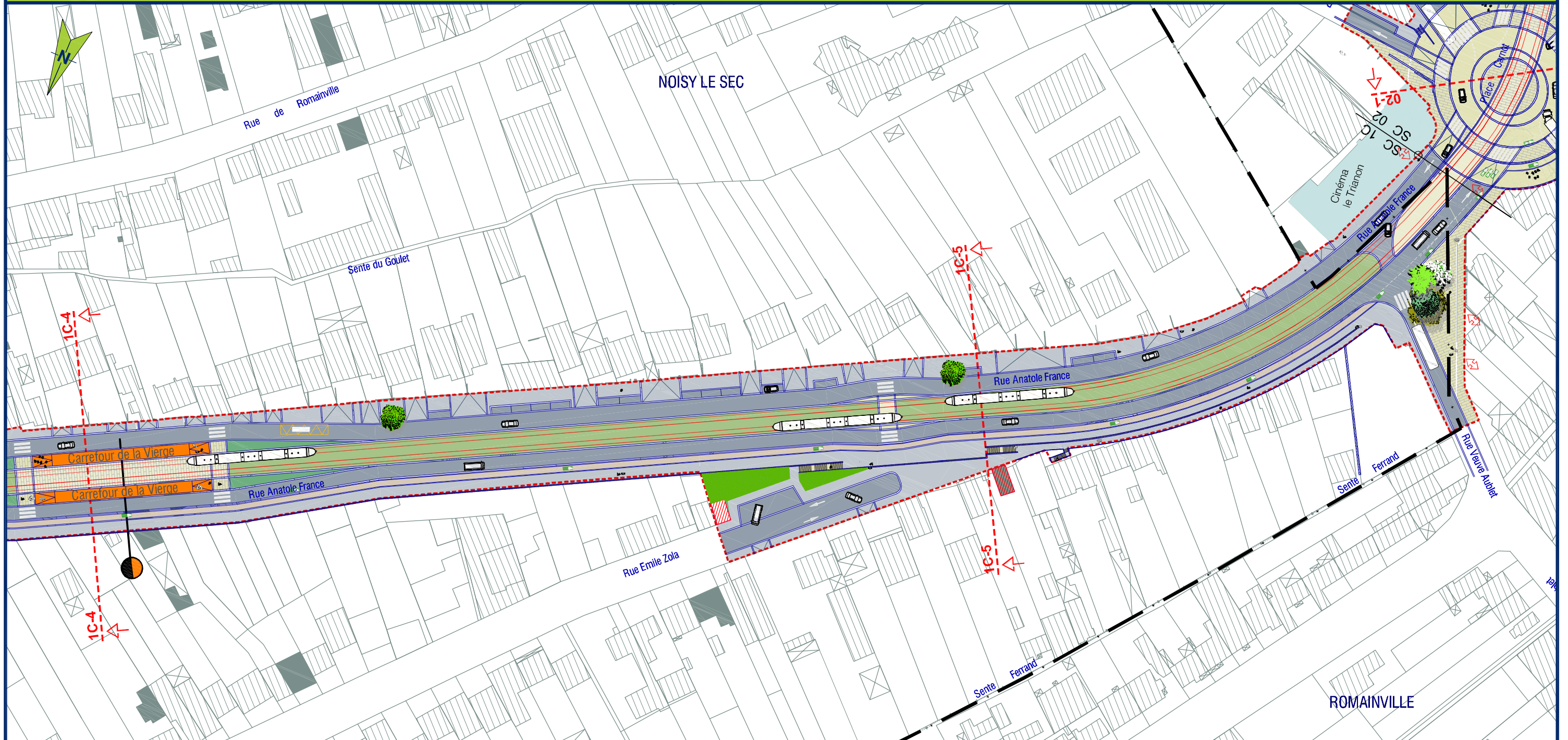
- Axe de plantation
- Arbre existant
- Arbre projet
- Espaces verts

Source : "AVP / Groupement MOE : ARTELIA - DEVILLERS - BERIM - ON - TECHNICITE"



LOCALISATION DES SEQUENCES





REVÊTEMENTS D'ESPACES PUBLICS

- Chaussée en enrobé noir
- Trottoir, revêtement type asphalte noir
- Piste cyclable, revêtement différencié
- Trottoir, revêtement type granit

DESSERTE DE TRANSPORT

- Direction Bus
- Arrêt de bus

AMENAGEMENT ET EQUIPEMENTS

- Stations
- Tracé du projet sur plate-forme type granit
- Tracé du projet sur plate-forme végétalisée
- Equipements existants
- Projet connexe
- Remise à niveau du terrain naturel
- Accès maintenu
- Accès supprimé

PERIMETRES ET LIMITES

- Bâtiment
- Périmètre projet
- Repère de coupe
- Limite de séquence
- Limite communale

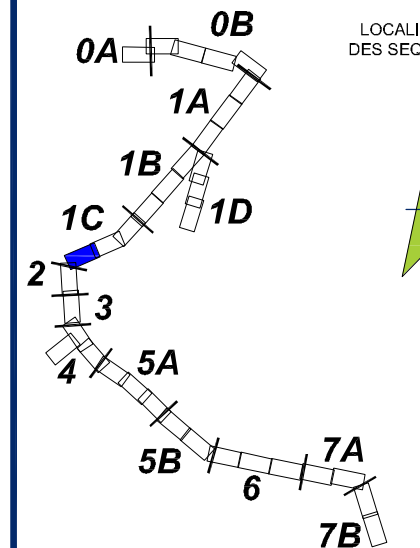
VEGETATION ET ARBRES

- Axe de plantation
- Arbre existant
- Arbre projet
- Espaces verts

Source : "AVP / Groupement MOE : ARTELIA - DEVILLERS - BERIM - ON - TECHNICITE"



LOCALISATION DES SEQUENCES





REVÊTEMENTS D'ESPACES PUBLICS

- Chaussée en enrobé noir
- Trottoir, revêtement type asphalte noir
- Piste cyclable, revêtement différencié
- Trottoir, revêtement type granit

DESSERTE DE TRANSPORT

- Direction Bus
- Arrêt de bus

AMENAGEMENT ET EQUIPEMENTS

- Stations
- Tracé du projet sur plate-forme type granit
- Tracé du projet sur plate-forme végétalisée
- Equipements existants
- Projet connexe
- Remise à niveau du terrain naturel
- Accès maintenu
- Accès supprimé

PERIMETRES ET LIMITES

- Bâtiment
- Périmètre projet
- Repère de coupe
- Limite de séquence
- Limite communale

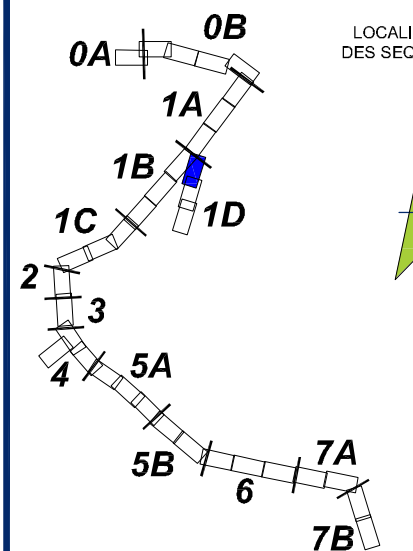
VEGETATION ET ARBRES

- Axe de plantation
- Arbre existant
- Arbre projet
- Espaces verts

Source : "AVP / Groupement MOE : ARTELIA - DEVILLERS - BERIM - ON -TECHNICITE"



LOCALISATION DES SEQUENCES





REVÊTEMENTS D'ESPACES PUBLICS

- Chaussée en enrobé noir
- Trottoir, revêtement type asphalte noir
- Piste cyclable, revêtement différencié
- Trottoir, revêtement type granit

DESSERTE DE TRANSPORT

- Direction Bus
- Arrêt de bus

AMENAGEMENT ET EQUIPEMENTS

- Stations
- Tracé du projet sur plate-forme type granit
- Tracé du projet sur plate-forme végétalisée
- Equipements existants
- Projet connexe
- Remise à niveau du terrain naturel
- Accès maintenu
- Accès supprimé

PERIMETRES ET LIMITES

- Bâtiment
- Périmètre projet
- Repère de coupe
- Limite de séquence
- Limite communale

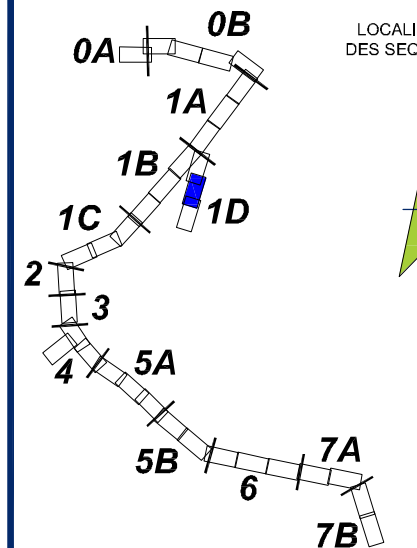
VEGETATION ET ARBRES

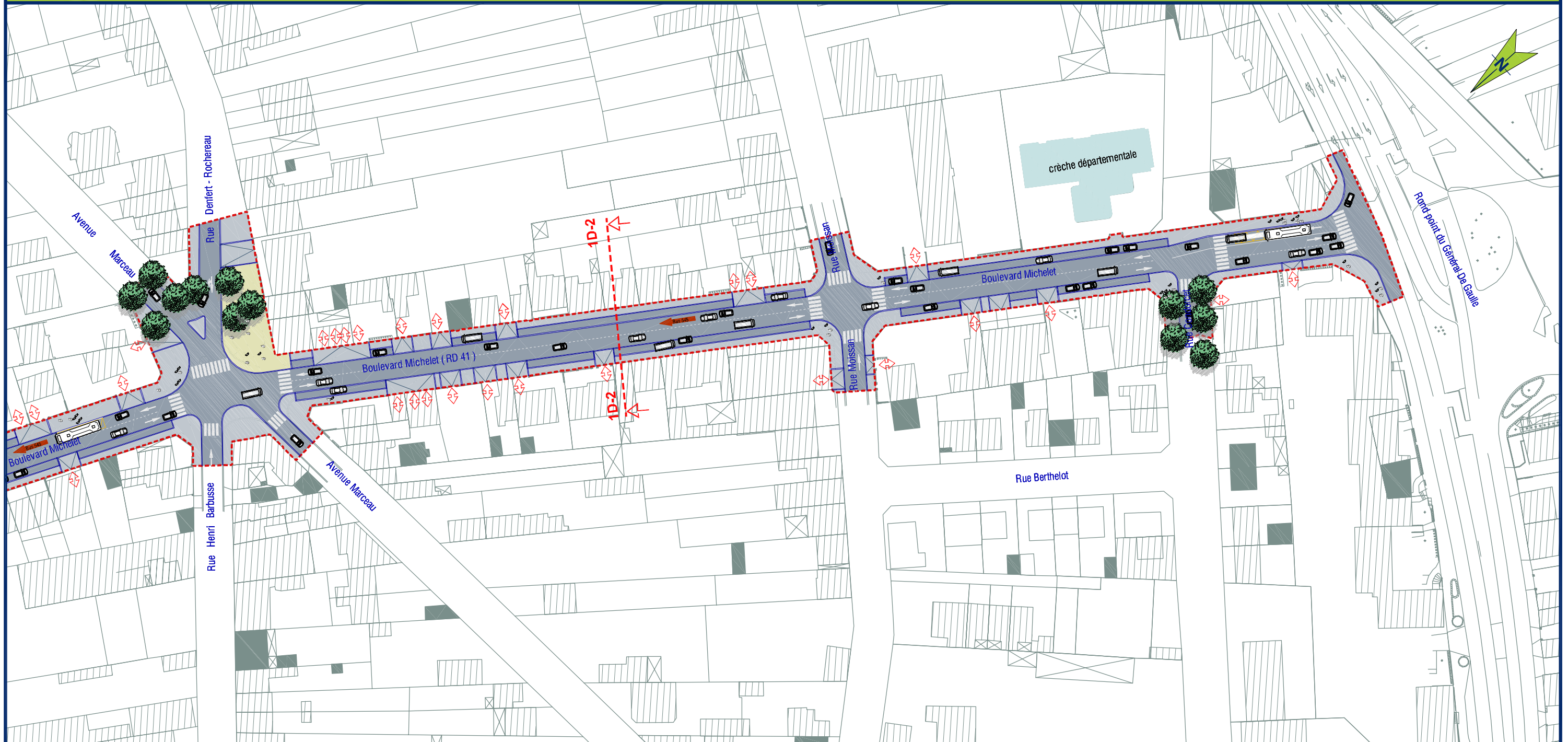
- Axe de plantation
- Arbre existant
- Arbre projet
- Espaces verts

Source : "AVP / Groupement MOE : ARTELIA - DEVILLERS - BERIM - ON - TECHNICITE"



LOCALISATION DES SEQUENCES





REVÊTEMENTS D'ESPACES PUBLICS

- Chaussée en enrobé noir
- Trottoir, revêtement type asphalte noir
- Piste cyclable, revêtement différencié
- Trottoir, revêtement type granit

DESSERTE DE TRANSPORT

- Direction Bus
- Arrêt de bus

AMENAGEMENT ET EQUIPEMENTS

- Stations
- Tracé du projet sur plate-forme type granit
- Tracé du projet sur plate-forme végétalisée
- Equipements existants
- Projet connexe
- Remise à niveau du terrain naturel
- Accès maintenu
- Accès supprimé

PERIMETRES ET LIMITES

- Bâtiment
- Périmètre projet
- Repère de coupe
- Limite de séquence
- Limite communale

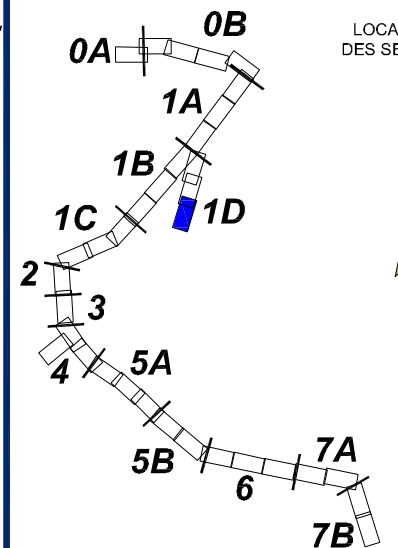
VEGETATION ET ARBRES

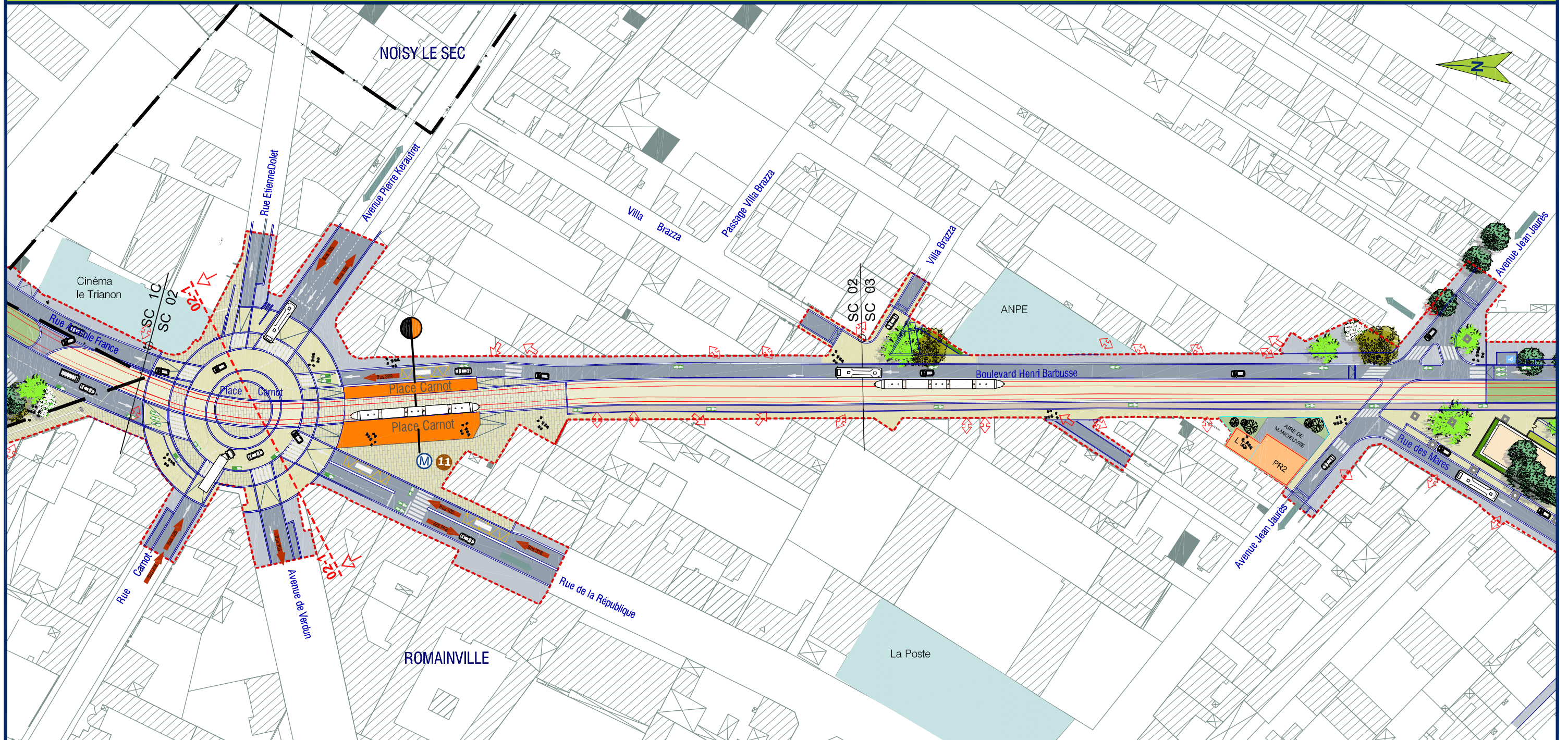
- Axe de plantation
- Arbre existant
- Arbre projet
- Espaces verts

Source : "AVP / Groupement MOE : ARTELIA - DEVILLERS - BERIM - ON -TECHNICITE"



LOCALISATION DES SEQUENCES





REVÊTEMENTS D'ESPACES PUBLICS

- Chaussée en enrobé noir
- Trottoir, revêtement type asphalte noir
- Piste cyclable, revêtement différencié
- Trottoir, revêtement type granit

DESSERTE DE TRANSPORT

- Direction Bus
- Arrêt de bus

AMENAGEMENT ET EQUIPEMENTS

- Stations
- Tracé du projet sur plate-forme type granit
- Tracé du projet sur plate-forme végétalisée
- Locaux techniques (poste de redressement et local technique de signalisation)
- Equipements existants
- Projet connexe
- Remise à niveau du terrain naturel
- Accès maintenu
- Accès supprimé

PERIMETRES ET LIMITES

- Bâtiment
- Périmètre projet
- Repère de coupe
- Limite de séquence
- Limite communale

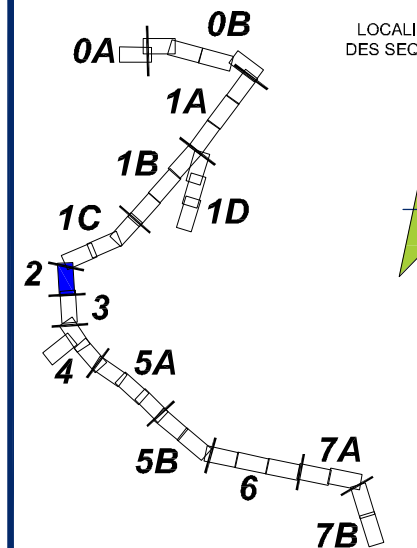
VEGETATION ET ARBRES

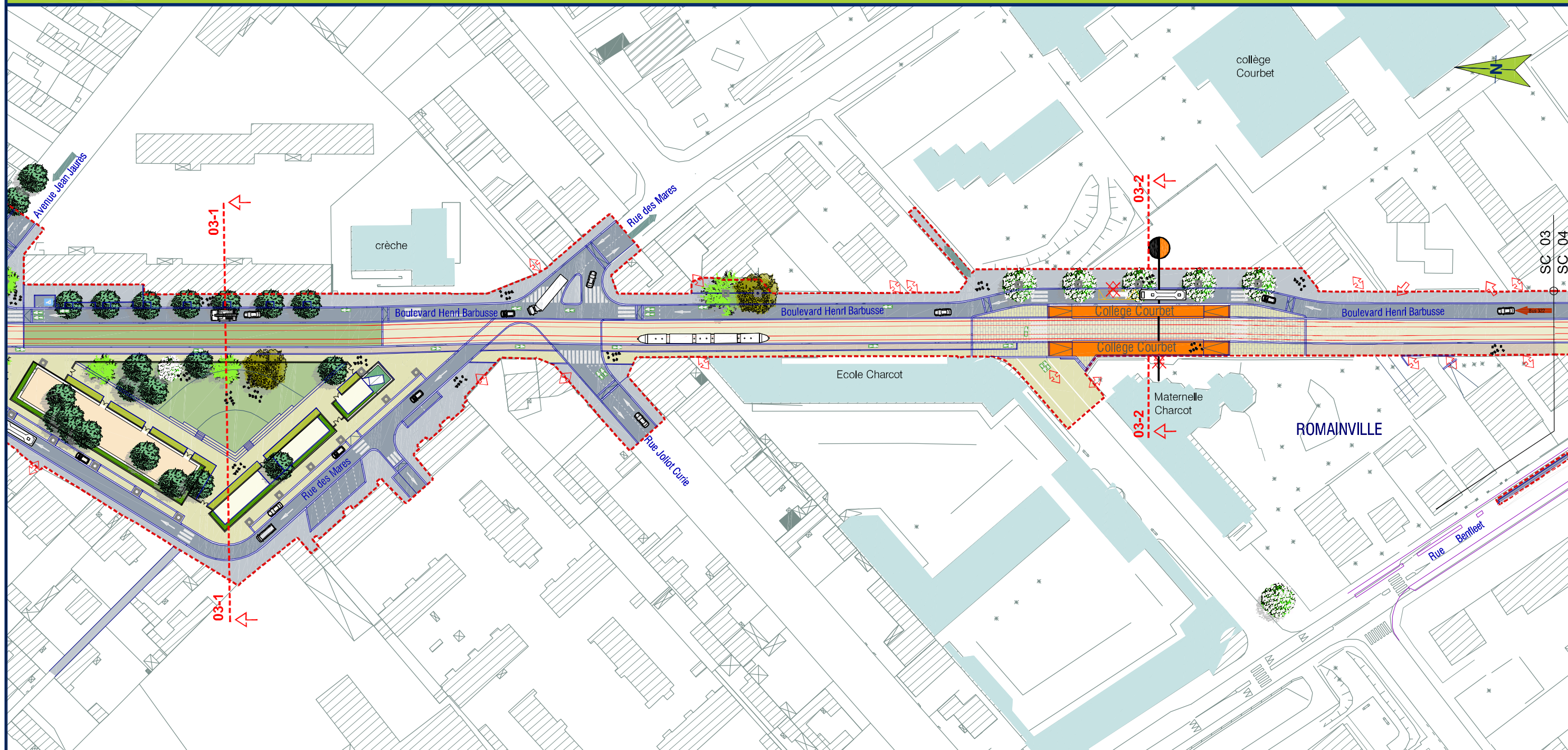
- Axe de plantation
- Arbre existant
- Arbre projet
- Espaces verts

Source : "AVP / Groupement MOE : ARTELIA - DEVILLERS - BERIM - ON - TECHNICITE"



LOCALISATION DES SEQUENCES





REVÊTEMENTS D'ESPACES PUBLICS

- Chaussée en enrobé noir
- Trottoir, revêtement type asphalte noir
- Piste cyclable, revêtement différencié
- Trottoir, revêtement type granit

DESSERTE DE TRANSPORT

- Direction Bus
- Arrêt de bus

AMENAGEMENT ET EQUIPEMENTS

- Stations
- Tracé du projet sur plate-forme type granit
- Tracé du projet sur plate-forme végétalisée
- Equipements existants
- Projet connexe
- Remise à niveau du terrain naturel
- Accès maintenu
- Accès supprimé

PERIMETRES ET LIMITES

- Bâtiment
- Périmètre projet
- Repère de coupe
- Limite de séquence
- Limite communale

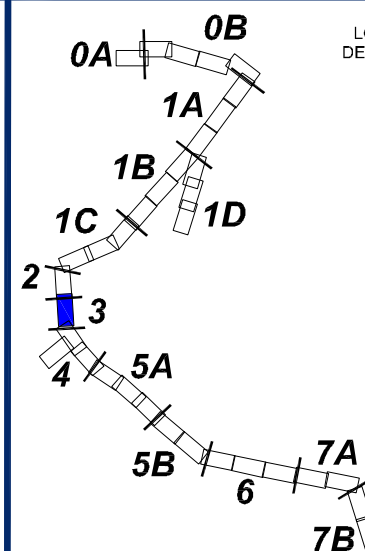
VEGETATION ET ARBRES

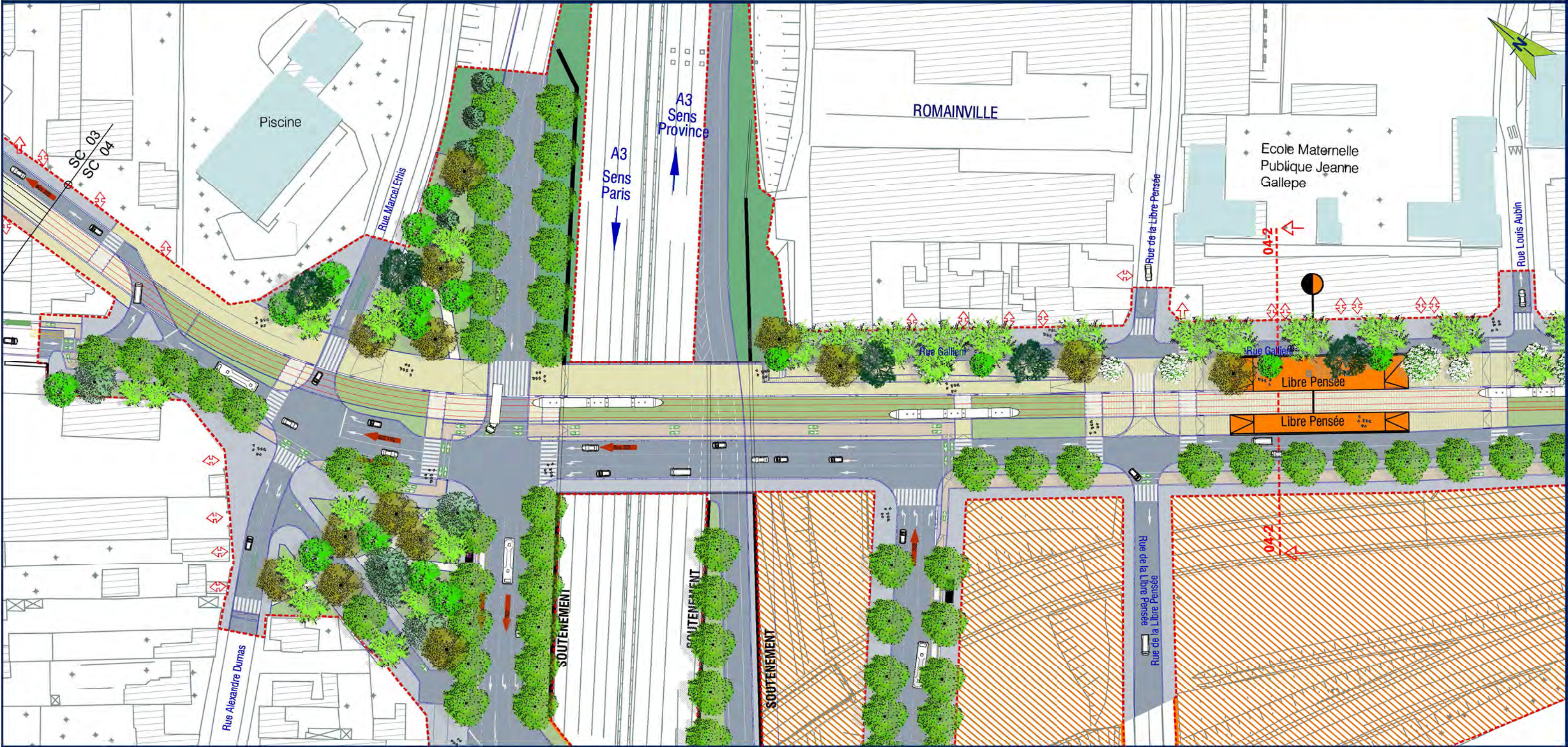
- Axe de plantation
- Arbre existant
- Arbre projet
- Espaces verts

Source : "AVP / Groupement MOE : ARTELIA - DEVILLERS - BERIM - ON -TECHNICITE"



LOCALISATION DES SEQUENCES





Source : "AVP / Groupement MOE : ARTELIA - DEVILLERS - BERIM - ON - TECHNICITE"

REVÊTEMENTS D'ESPACES PUBLICS

- Chaussée en enrobé noir
- Trottoir, revêtement type asphalte noir
- Piste cyclable, revêtement différencié
- Trottoir, revêtement type granit

DESSERTE DE TRANSPORT

- Direction Bus
- Arrêt de bus

AMENAGEMENT ET EQUIPEMENTS

- Stations
- Tracé du projet sur plate-forme type granit
- Tracé du projet sur plate-forme végétalisée
- Equipements existants
- Projet connexe
- Remise à niveau du terrain naturel
- Accès maintenu
- Accès supprimé

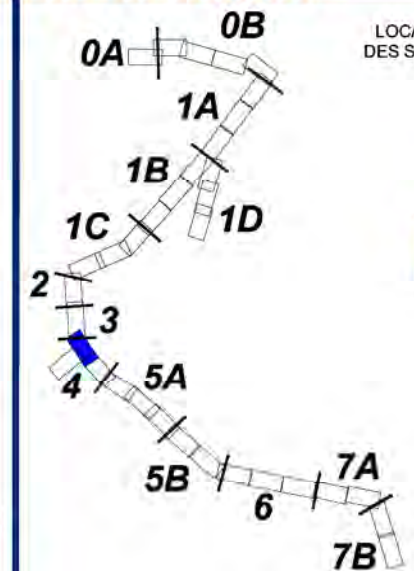
PERIMETRES ET LIMITES

- Bâtiment
- Périmètre projet
- Repère de coupe
- Limite de séquence
- Limite communale

VEGETATION ET ARBRES

- Axe de plantation
- Arbre existant
- Arbre projet
- Espaces verts

LOCALISATION DES SEQUENCES





REVÊTEMENTS D'ESPACES PUBLICS

- Chaussée en enrobé noir
- Trottoir, revêtement type asphalte noir
- Piste cyclable, revêtement différencié
- Trottoir, revêtement type granit

DESSERTE DE TRANSPORT

- Direction Bus
- Arrêt de bus

AMENAGEMENT ET EQUIPEMENTS

- Stations
- Tracé du projet sur plate-forme type granit
- Tracé du projet sur plate-forme végétalisée
- Equipements existants
- Projet connexe
- Remise à niveau du terrain naturel
- Accès maintenu
- Accès supprimé

PERIMETRES ET LIMITES

- Bâtiment
- Périmètre projet
- Repère de coupe
- Limite de séquence
- Limite communale

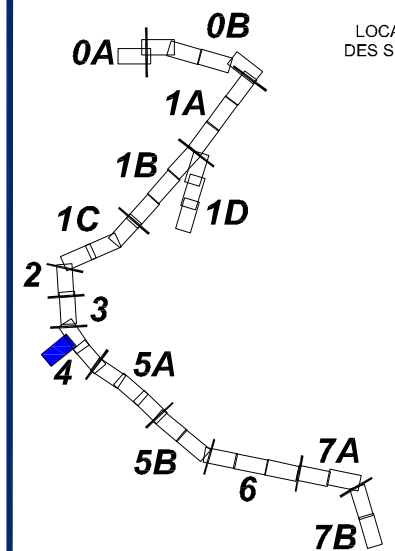
VEGETATION ET ARBRES

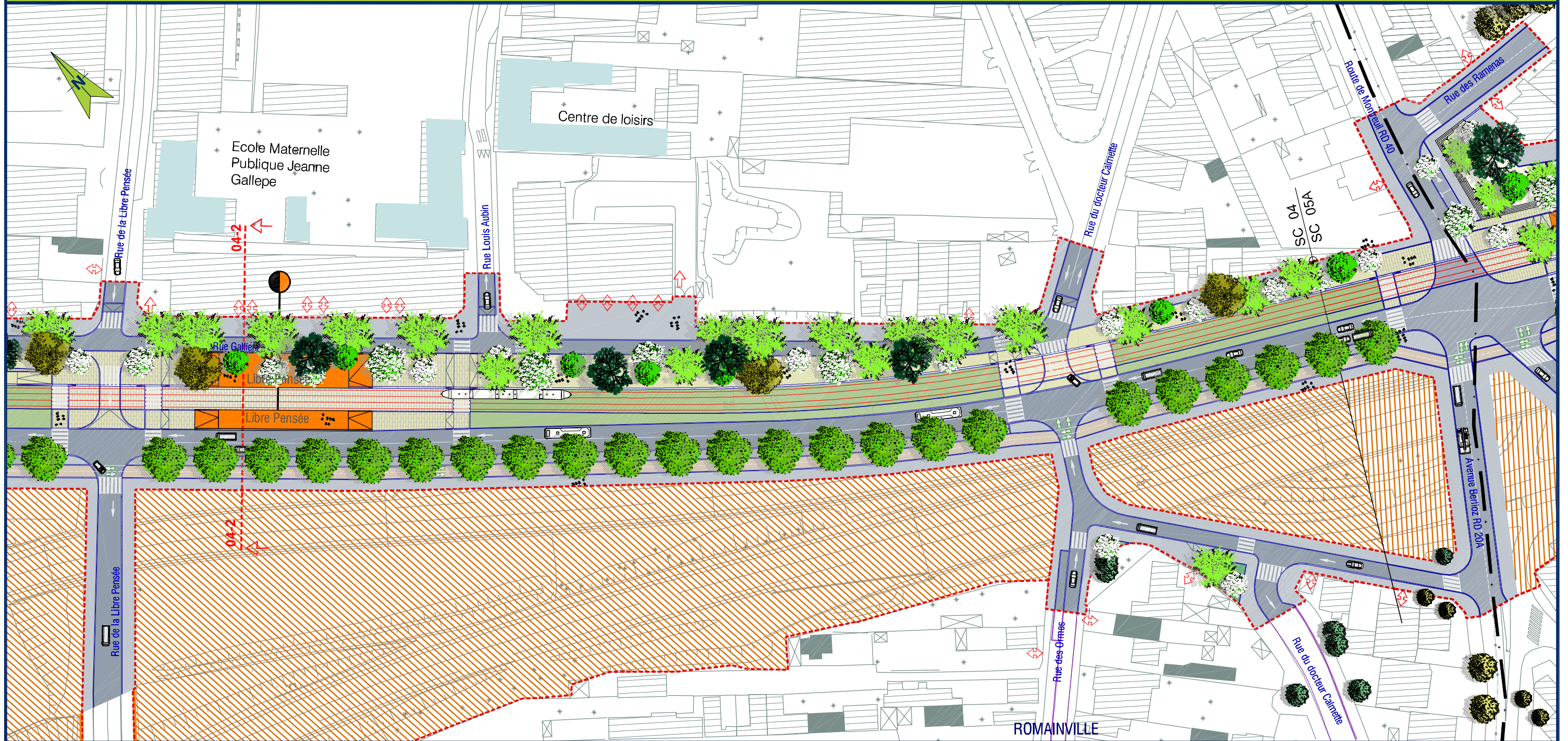
- Axe de plantation
- Arbre existant
- Arbre projet
- Espaces verts

Source : "AVP / Groupement MOE : ARTELIA - DEVILLERS - BERIM - ON - TECHNICITE"



LOCALISATION DES SÉQUENCES





Source : "AVP / Groupement MOE : ARTELIA - DEVILLERS - BERIM - ON -TECHNICITE"

REVÊTEMENTS D'ESPACES PUBLICS

- Chaussée en enrobé noir
- Trottoir, revêtement type asphalte noir
- Piste cyclable, revêtement différencié
- Trottoir, revêtement type granit

DESSERTE DE TRANSPORT

- Direction Bus
- Arrêt de bus

AMENAGEMENT ET EQUIPEMENTS

- Stations
- Tracé du projet sur plate-forme type granit
- Tracé du projet sur plate-forme végétalisée
- Equipements existants
- Projet connexe
- Remise à niveau du terrain naturel
- Accès maintenu
- Accès supprimé

PERIMETRES ET LIMITES

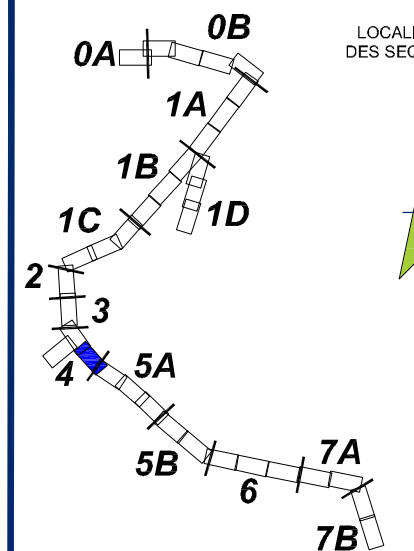
- Bâtiment
- Périmètre projet
- Repère de coupe
- Limite de séquence
- Limite communale

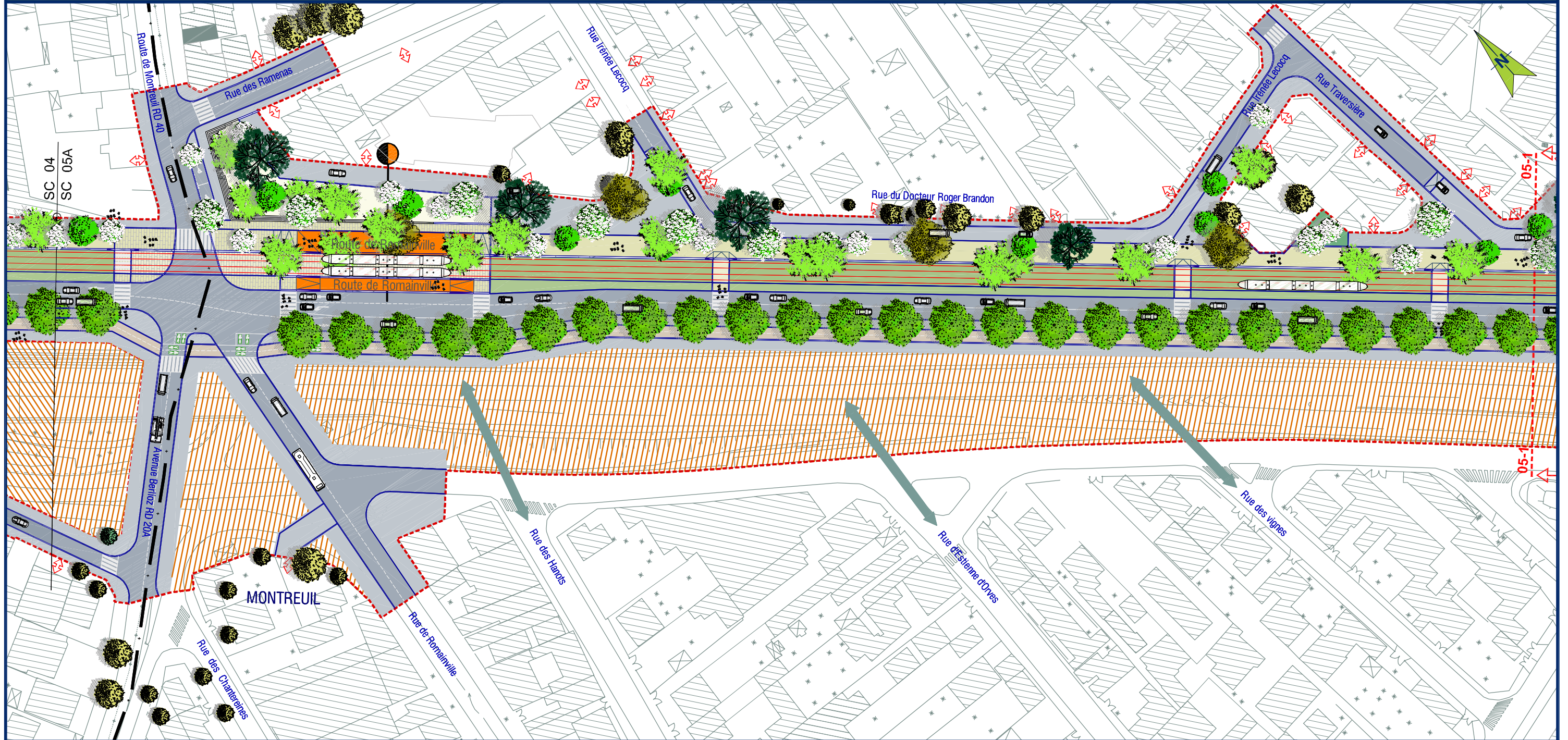
VEGETATION ET ARBRES

- Axe de plantation
- Arbre existant
- Arbre projet
- Espaces verts



LOCALISATION DES SEQUENCES





REVÊTEMENTS D'ESPACES PUBLICS

- Chaussée en enrobé noir
- Trottoir, revêtement type asphalte noir
- Piste cyclable, revêtement différencié
- Trottoir, revêtement type granit

DESSERTE DE TRANSPORT

- Direction Bus
- Arrêt de bus

AMENAGEMENT ET EQUIPEMENTS

- Stations
- Tracé du projet sur plate-forme type granit
- Tracé du projet sur plate-forme végétalisée
- Equipements existants
- Projet connexe
- Remise à niveau du terrain naturel
- Accès maintenu
- Accès supprimé
- Future voie du plan guide de la ville de Montreuil

PERIMETRES ET LIMITES

- Bâtiment
- Périmètre projet
- Repère de coupe
- Limite de séquence
- Limite communale

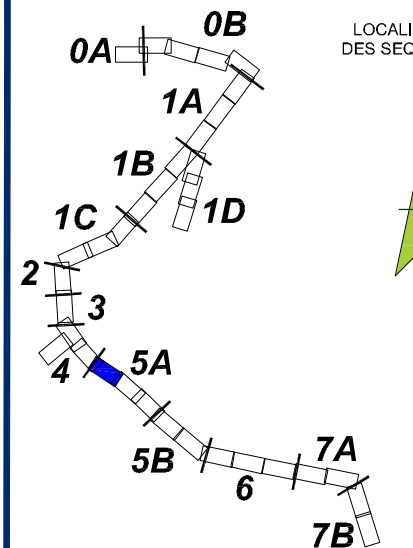
VEGETATION ET ARBRES

- Axe de plantation
- Arbre existant
- Arbre projet
- Espaces verts

Source : "AVP / Groupement MOE : ARTELIA - DEVILLERS - BERIM - ON - TECHNICITE"



LOCALISATION DES SEQUENCES





REVÊTEMENTS D'ESPACES PUBLICS

- Chaussée en enrobé noir
- Trottoir, revêtement type asphalte noir
- Piste cyclable, revêtement différencié
- Trottoir, revêtement type granit

DESSERTE DE TRANSPORT

- Direction Bus
- Arrêt de bus

AMENAGEMENT ET EQUIPEMENTS

- Stations
- Tracé du projet sur plate-forme type granit
- Tracé du projet sur plate-forme végétalisée
- Locaux techniques (poste de redressement et local technique de signalisation)
- Equipements existants
- Projet connexe
- Accès maintenu
- Accès supprimé
- Future voie du plan guide de la ville de Montreuil

PERIMETRES ET LIMITES

- Bâtiment
- Périmètre projet
- Repère de coupe
- Limite de séquence
- Limite communale

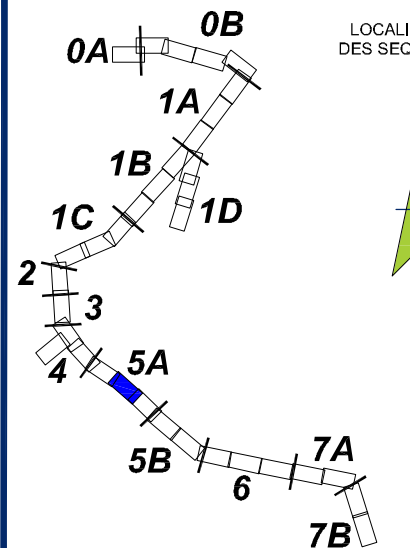
VEGETATION ET ARBRES

- Axe de plantation
- Arbre existant
- Arbre projet
- Espaces verts

Source : "AVP / Groupement MOE : ARTELIA - DEVILLERS - BERIM - ON -TECHNICITE"



LOCALISATION DES SEQUENCES





Source : "AVP / Groupement MOE : ARTELIA - DEVILLERS - BERIM - ON -TECHNICITE"

REVÊTEMENTS D'ESPACES PUBLICS

- Chaussée en enrobé noir
- Trottoir, revêtement type asphalte noir
- Piste cyclable, revêtement différencié
- Trottoir, revêtement type granit

DESSERTE DE TRANSPORT

- Direction Bus
- Arrêt de bus

AMENAGEMENT ET EQUIPEMENTS

- Stations
- Tracé du projet sur plate-forme type granit
- Tracé du projet sur plate-forme végétalisée
- Equipements existants
- Projet connexe
- Remise à niveau du terrain naturel
- Accès maintenu
- Accès supprimé
- Future voie du plan guide de la ville de Montreuil

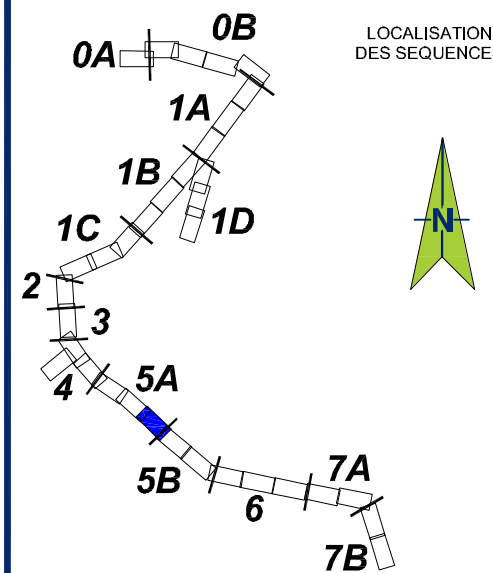
PERIMETRES ET LIMITES

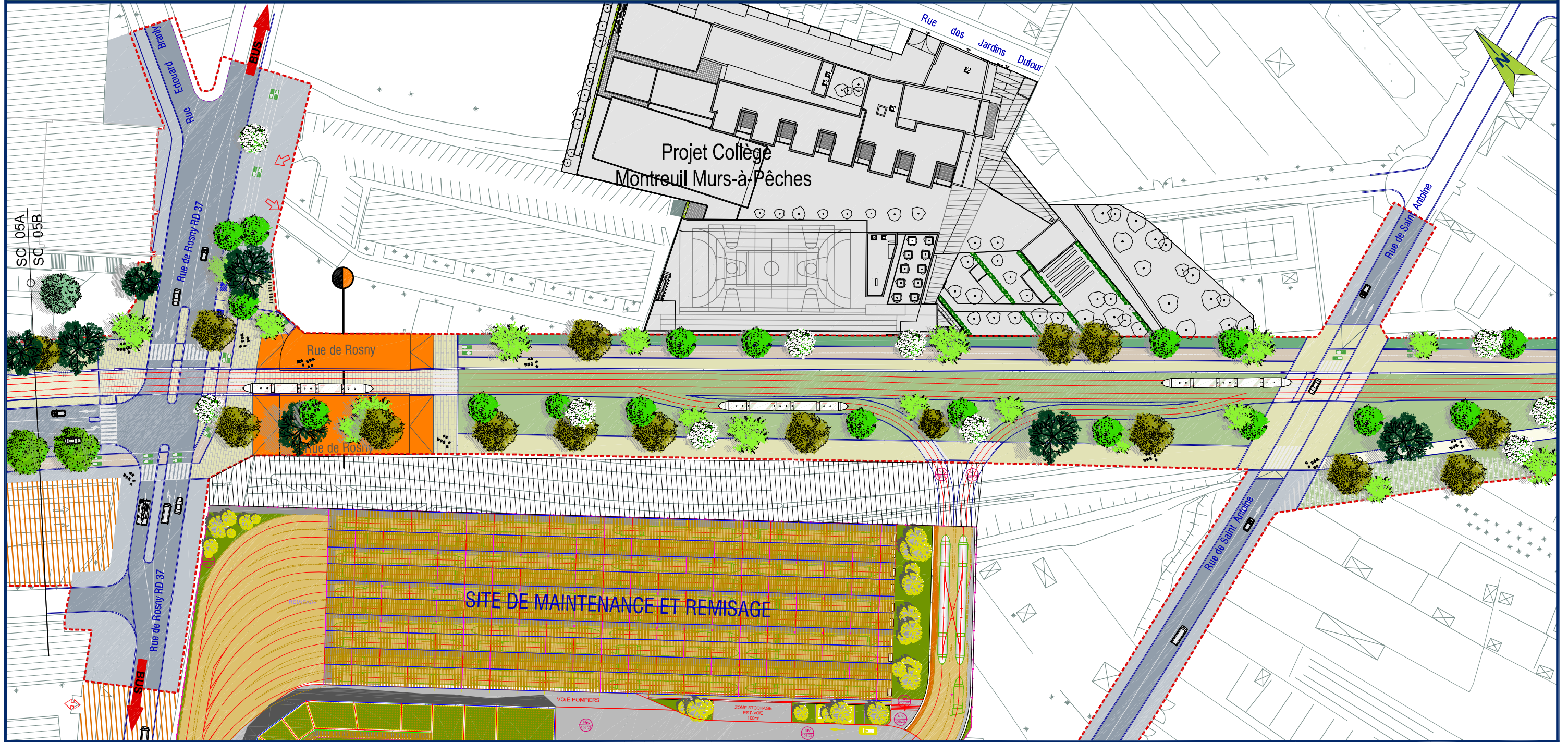
- Bâtiment
- Périmètre projet
- Repère de coupe
- Limite de séquence
- Limite communale

VEGETATION ET ARBRES

- Axe de plantation
- Arbre existant
- Arbre projet
- Espaces verts

LOCALISATION DES SÉQUENCES





Source : "AVP / Groupement MOE : ARTELIA - DEVILLERS - BERIM - ON -TECHNICITE"

REVÊTEMENTS D'ESPACES PUBLICS

- Chaussée en enrobé noir
- Trottoir, revêtement type asphalte noir
- Piste cyclable, revêtement différencié
- Trottoir, revêtement type granit

DESSERTE DE TRANSPORT

- Direction Bus
- Arrêt de bus

AMENAGEMENT ET EQUIPEMENTS

- Stations
- Tracé du projet sur plate-forme type granit
- Tracé du projet sur plate-forme végétalisée
- Equipements existants
- Projet connexe
- Remise à niveau du terrain naturel
- Accès maintenu
- Accès supprimé

PERIMETRES ET LIMITES

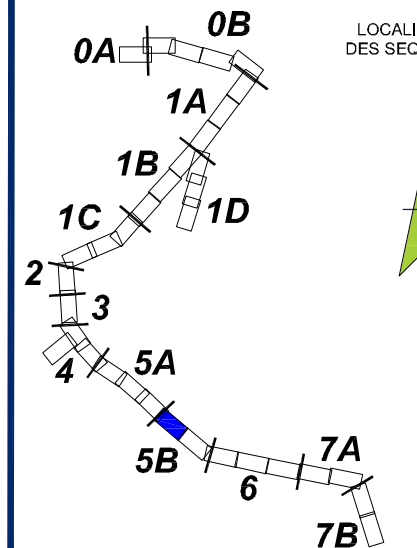
- Bâtiment
- Périmètre projet
- Repère de coupe
- Limite de séquence
- Limite communale

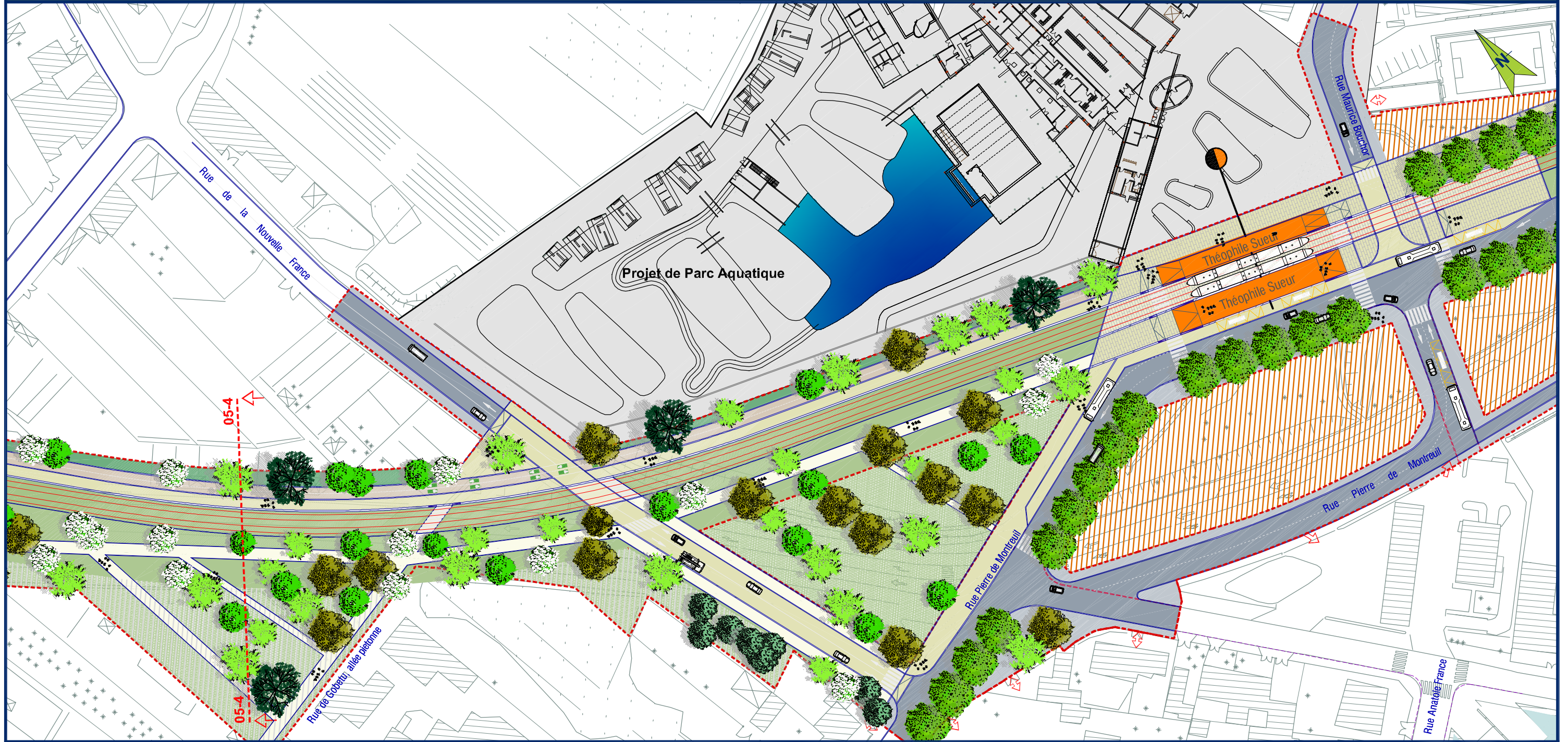
VEGETATION ET ARBRES

- Axe de plantation
- Arbre existant
- Arbre projet
- Espaces verts



LOCALISATION DES SÉQUENCES





REVÊTEMENTS D'ESPACES PUBLICS

- Chaussée en enrobé noir
- Trottoir, revêtement type asphalte noir
- Piste cyclable, revêtement différencié
- Trottoir, revêtement type granit

DESSERTE DE TRANSPORT

- Direction Bus
- Arrêt de bus

AMENAGEMENT ET EQUIPEMENTS

- Stations
- Tracé du projet sur plate-forme type granit
- Tracé du projet sur plate-forme végétalisée
- Equipements existants
- Projet connexe
- Remise à niveau du terrain naturel
- Accès maintenu
- Accès supprimé

PERIMETRES ET LIMITES

- Bâtiment
- Périmètre projet
- Repère de coupe
- Limite de séquence
- Limite communale

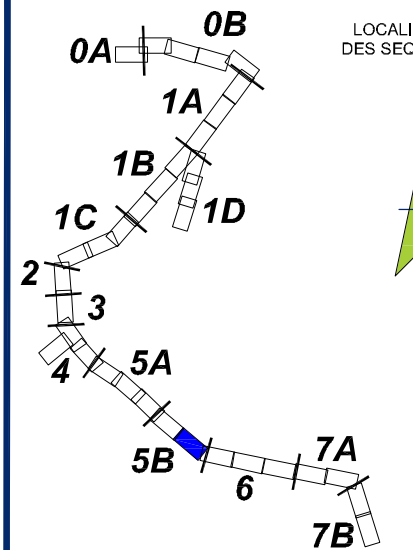
VEGETATION ET ARBRES

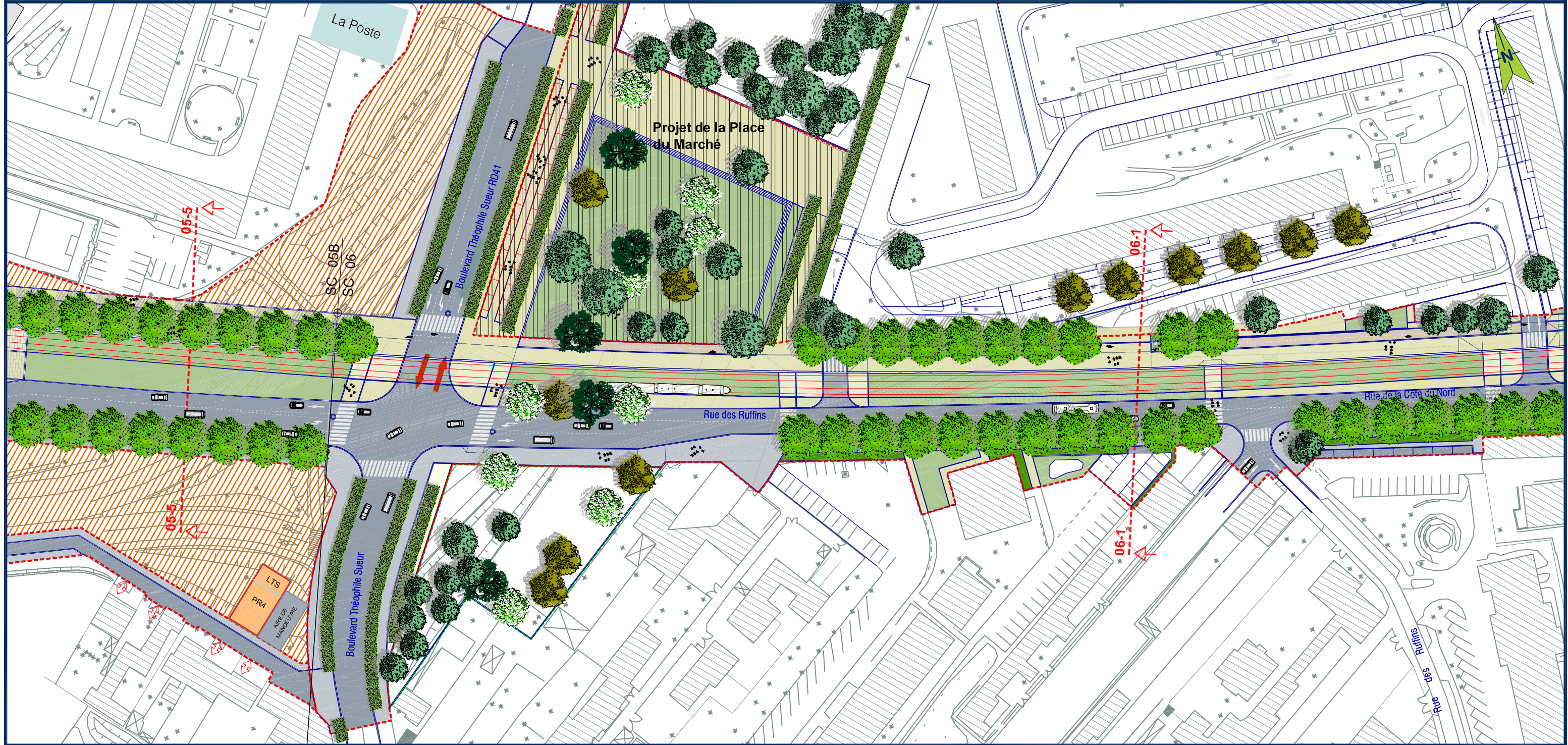
- Axe de plantation
- Arbre existant
- Arbre projet
- Espaces verts

Source : "AVP / Groupement MOE : ARTELIA - DEVILLERS - BERIM - ON -TECHNICITE"



LOCALISATION DES SEQUENCES





Source : "AVP / Groupement MOE : ARTELIA - DEVILLERS - BERIM - ON -TECHNICITE"

REVÊTEMENTS D'ESPACES PUBLICS

- Chaussée en enrobé noir
- Trottoir, revêtement type asphalte noir
- Piste cyclable, revêtement différencié
- Trottoir, revêtement type granit

DESSERTE DE TRANSPORT

- Direction Bus
- Arrêt de bus

AMENAGEMENT ET EQUIPEMENTS

- Stations
- Tracé du projet sur plate-forme type granit
- Tracé du projet sur plate-forme végétalisée
- Locaux techniques (poste de redressement et local technique de signalisation)
- Equipements existants
- Projet connexe
- Remise à niveau du terrain naturel
- Accès maintenu
- Accès supprimé

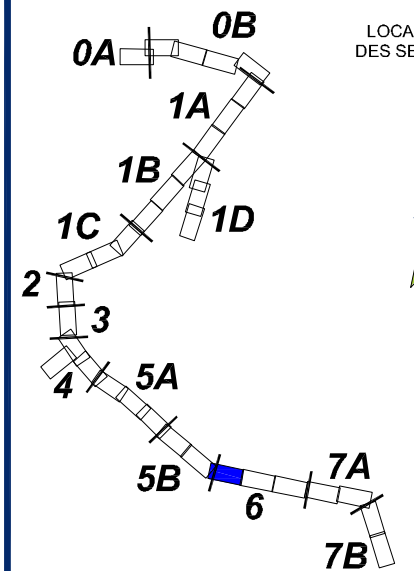
PERIMETRES ET LIMITES

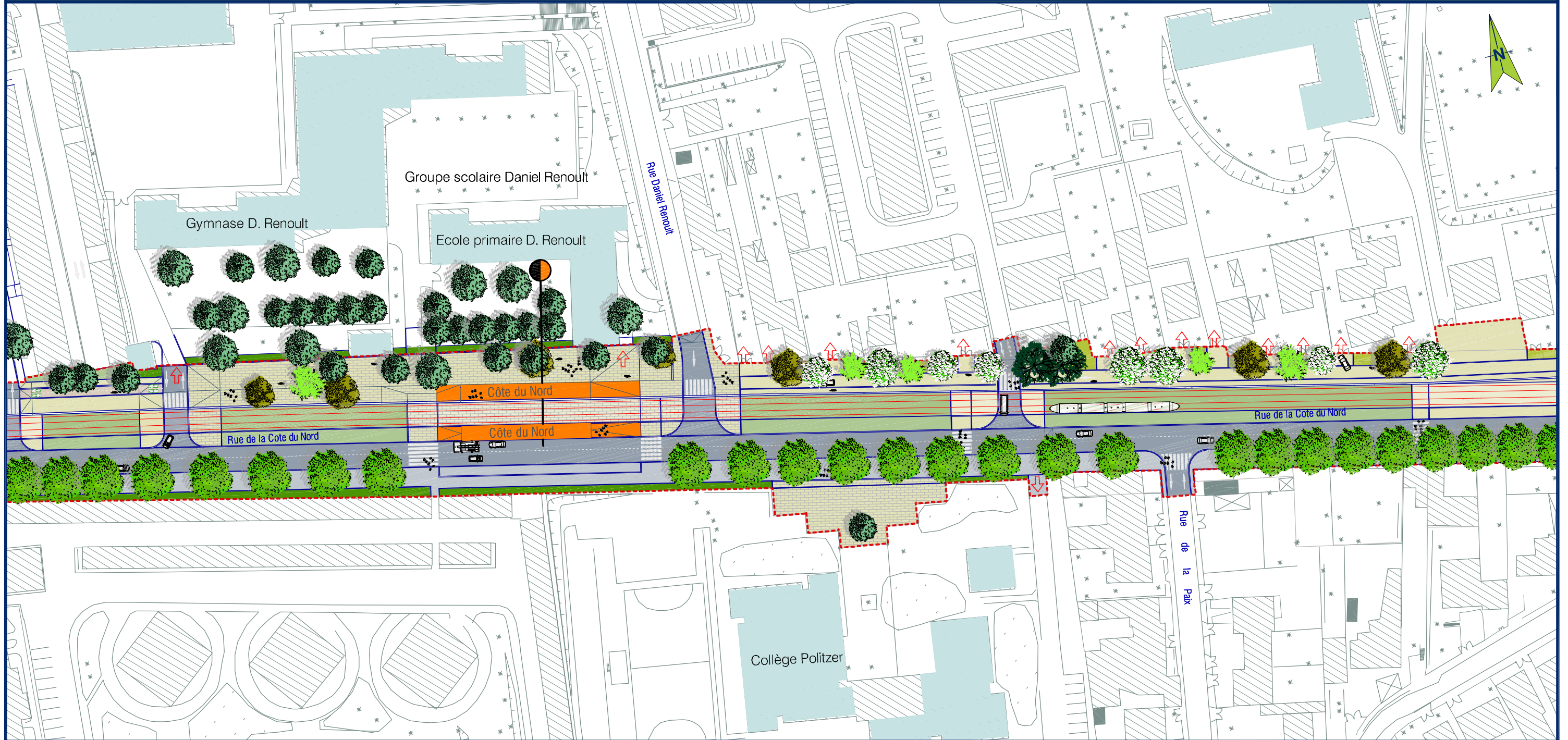
- Périmètre étudié (hors périmètre d'intervention du projet)
- Bâtiment
- Périmètre projet
- Repère de coupe
- Limite de séquence
- Limite communale

VEGETATION ET ARBRES

- Axe de plantation
- Arbre existant
- Arbre projet
- Espaces verts

LOCALISATION DES SEQUENCES





Source : "AVP / Groupement MOE : ARTELIA - DEVILLERS - BERIM - ON -TECHNICITE"

REVÊTEMENTS D'ESPACES PUBLICS

- Chaussée en enrobé noir
- Trottoir, revêtement type asphalte noir
- Piste cyclable, revêtement différencié
- Trottoir, revêtement type granit

DESSERTE DE TRANSPORT

- Direction Bus
- Arrêt de bus

AMENAGEMENT ET EQUIPEMENTS

- Stations
- Tracé du projet sur plate-forme type granit
- Tracé du projet sur plate-forme végétalisée
- Equipements existants
- Projet connexe
- Remise à niveau du terrain naturel
- Accès maintenu
- Accès supprimé

PERIMETRES ET LIMITES

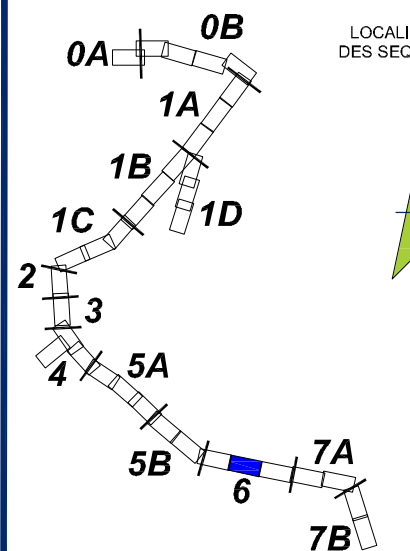
- Bâtiment
- Périmètre projet
- Repère de coupe
- Limite de séquence
- Limite communale

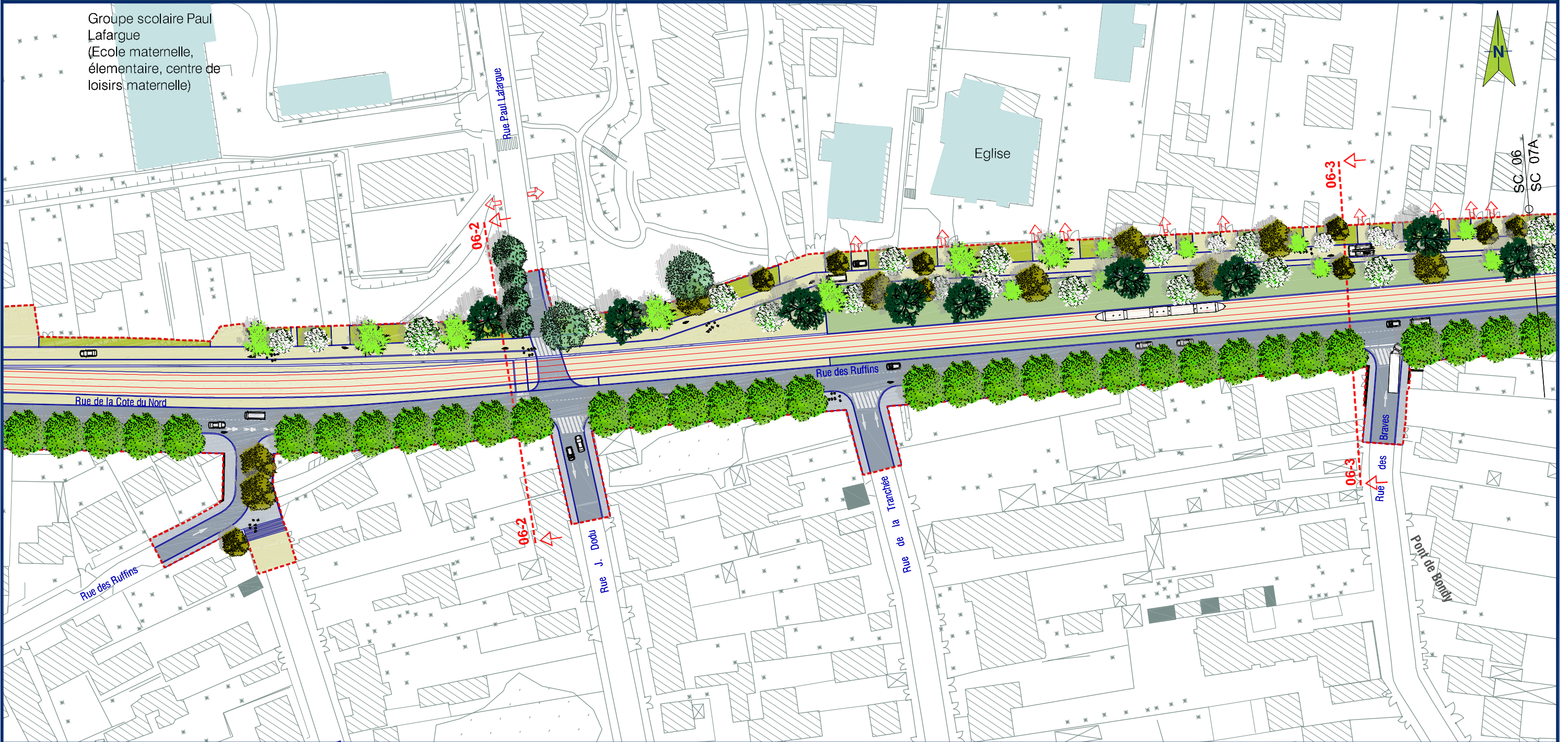
VEGETATION ET ARBRES

- Axe de plantation
- Arbre existant
- Arbre projet
- Espaces verts



LOCALISATION DES SEQUENCES





REVÊTEMENTS D'ESPACES PUBLICS

- Chaussée en enrobé noir
- Trottoir, revêtement type asphalte noir
- Piste cyclable, revêtement différencié
- Trottoir, revêtement type granit

DESSERTE DE TRANSPORT

- Direction Bus
- Arrêt de bus

AMENAGEMENT ET EQUIPEMENTS

- Stations
- Tracé du projet sur plate-forme type granit
- Tracé du projet sur plate-forme végétalisée
- Equipements existants
- Projet connexe
- Remise à niveau du terrain naturel
- Accès maintenu
- Accès supprimé

PERIMETRES ET LIMITES

- Bâtiment
- Périmètre projet
- Repère de coupe
- Limite de séquence
- Limite communale

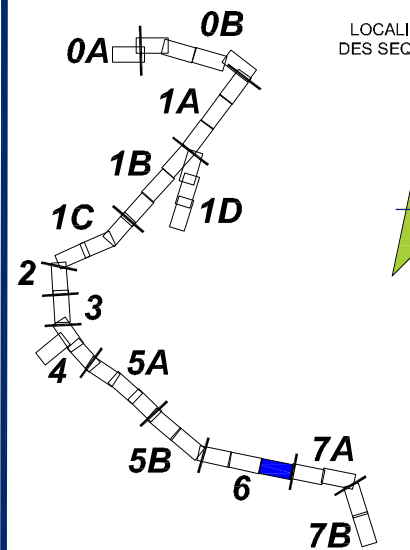
VEGETATION ET ARBRES

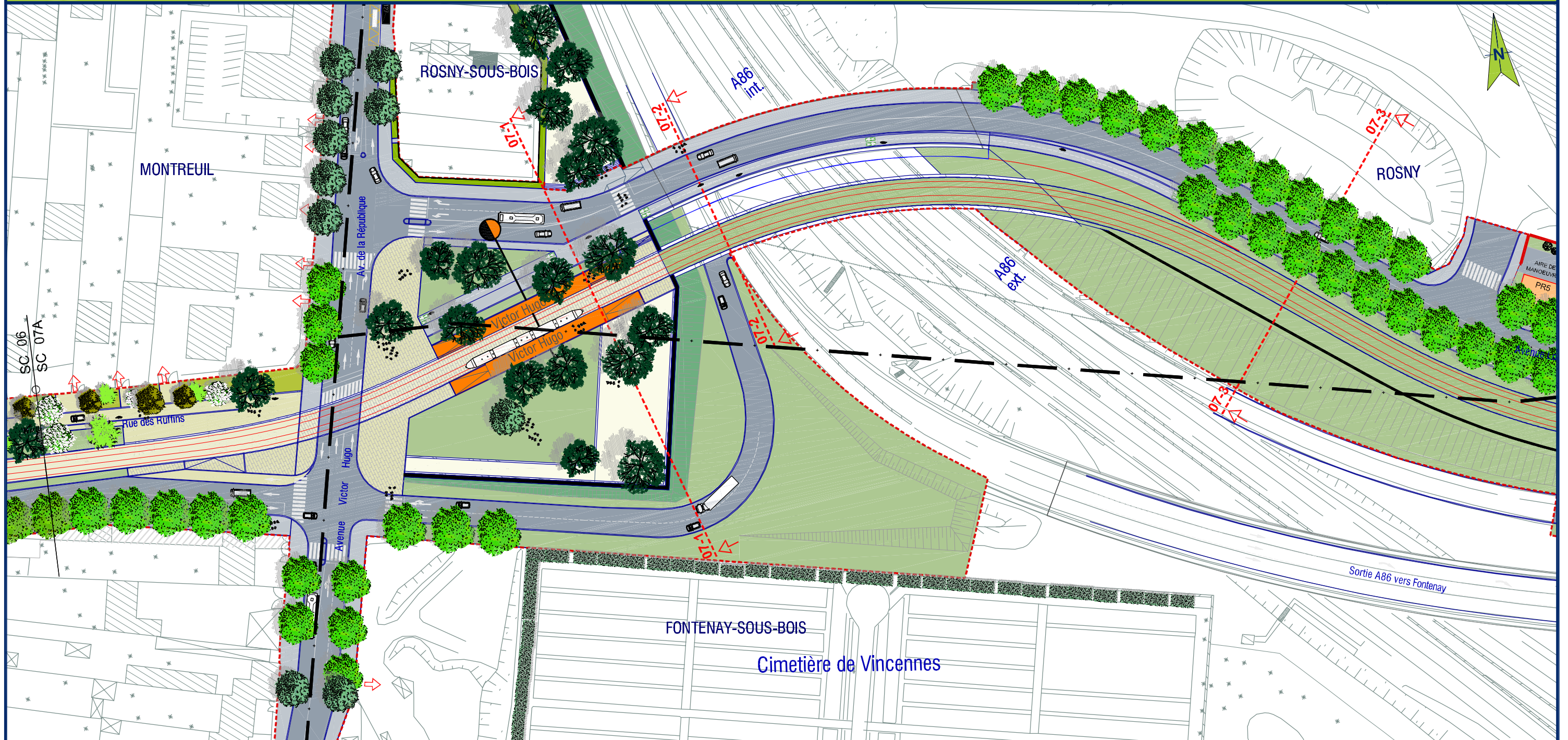
- Axe de plantation
- Arbre existant
- Arbre projet
- Espaces verts

Source : "AVP / Groupement MOE : ARTELIA - DEVILLERS - BERIM - ON - TECHNICITE"



LOCALISATION DES SEQUENCES





REVÊTEMENTS D'ESPACES PUBLICS

- Chaussée en enrobé noir
- Trottoir, revêtement type asphalte noir
- Piste cyclable, revêtement différencié
- Trottoir, revêtement type granit

DESSERTE DE TRANSPORT

- Direction Bus
- Arrêt de bus

AMENAGEMENT ET EQUIPEMENTS

- Stations
- Tracé du projet sur plate-forme type granit
- Tracé du projet sur plate-forme végétalisée
- Locaux techniques (poste de redressement et local technique de signalisation)
- Equipements existants
- Projet connexe
- Remise à niveau du terrain naturel
- Accès maintenu
- Accès supprimé

PERIMETRES ET LIMITES

- Bâtiment
- Périmètre projet
- Repère de coupe
- Limite de séquence
- Limite communale

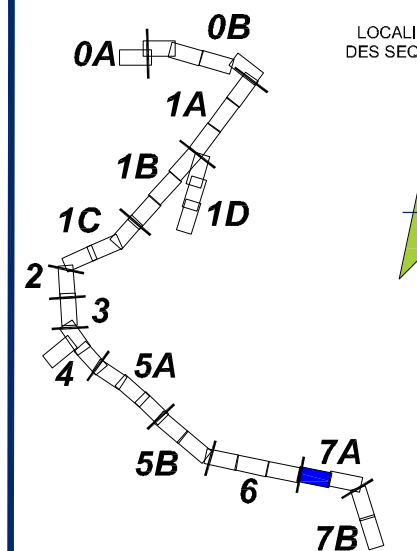
VEGETATION ET ARBRES

- Axe de plantation
- Arbre existant
- Arbre projet
- Espaces verts

Source : "AVP / Groupement MOE : ARTELIA - DEVILLERS - BERIM - ON -TECHNICITE"



LOCALISATION DES SEQUENCES





Source : "AVP / Groupement MOE : ARTELIA - DEVILLERS - BERIM - ON -TECHNICITE"

REVÊTEMENTS D'ESPACES PUBLICS

- Chaussée en enrobé noir
- Trottoir, revêtement type asphalte noir
- Piste cyclable, revêtement différencié
- Trottoir, revêtement type granit

DESSERTE DE TRANSPORT

- Direction Bus
- Arrêt de bus

AMENAGEMENT ET EQUIPEMENTS

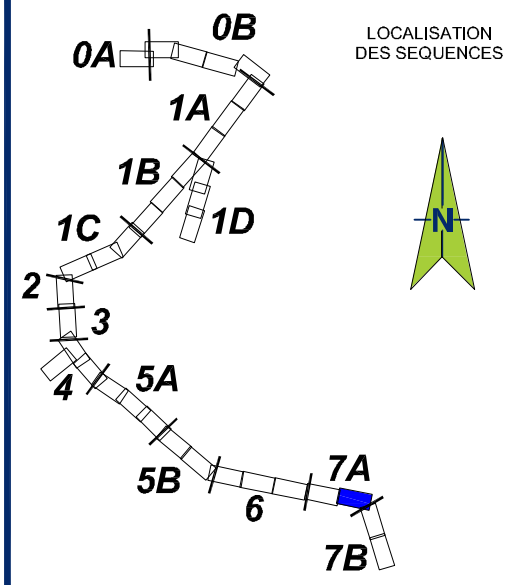
- Stations
- Tracé du projet sur plate-forme type granit
- Tracé du projet sur plate-forme végétalisée
- Locaux techniques (poste de redressement et local technique de signalisation)
- Equipements existants
- Projet connexe
- Remise à niveau du terrain naturel
- Accès maintenu
- Accès supprimé

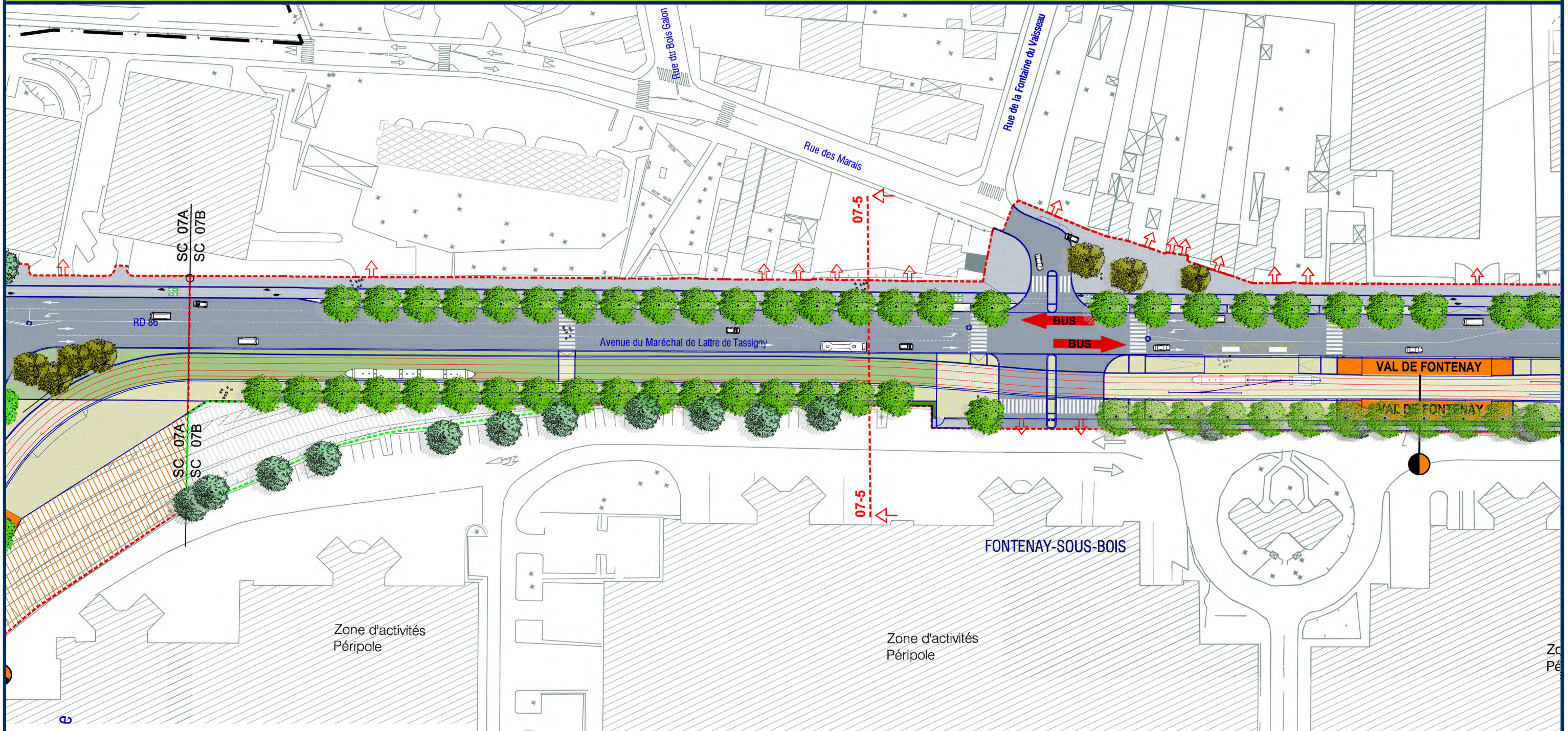
PERIMETRES ET LIMITES

- Bâtiment
- Périmètre projet
- Repère de coupe
- Limite de séquence
- Limite communale

VEGETATION ET ARBRES

- Axe de plantation
- Arbre existant
- Arbre projet
- Espaces verts





REVÊTEMENTS D'ESPACES PUBLICS

- Chaussée en enrobé noir
- Trottoir, revêtement type asphalte noir
- Piste cyclable, revêtement différencié
- Trottoir, revêtement type granit

DESSERTE DE TRANSPORT

- Direction Bus
- Arrêt de bus

AMENAGEMENT ET EQUIPEMENTS

- Stations
- Tracé du projet sur plate-forme type granit
- Tracé du projet sur plate-forme végétalisée
- Equipements existants
- Projet connexe
- Remise à niveau du terrain naturel
- Accès maintenu
- Accès supprimé


PERIMETRES ET LIMITES

- Bâtiment
- Périmètre projet
- Repère de coupe
- Limite de séquence
- Limite communale

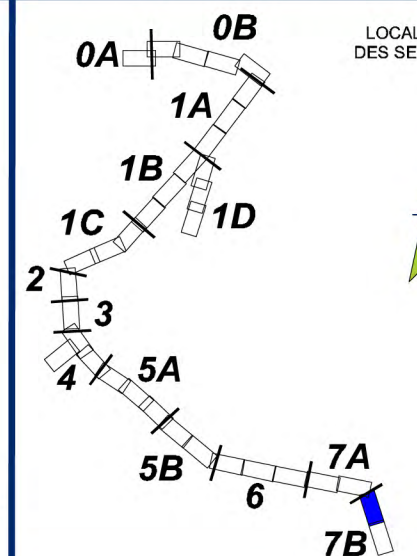
VEGETATION ET ARBRES

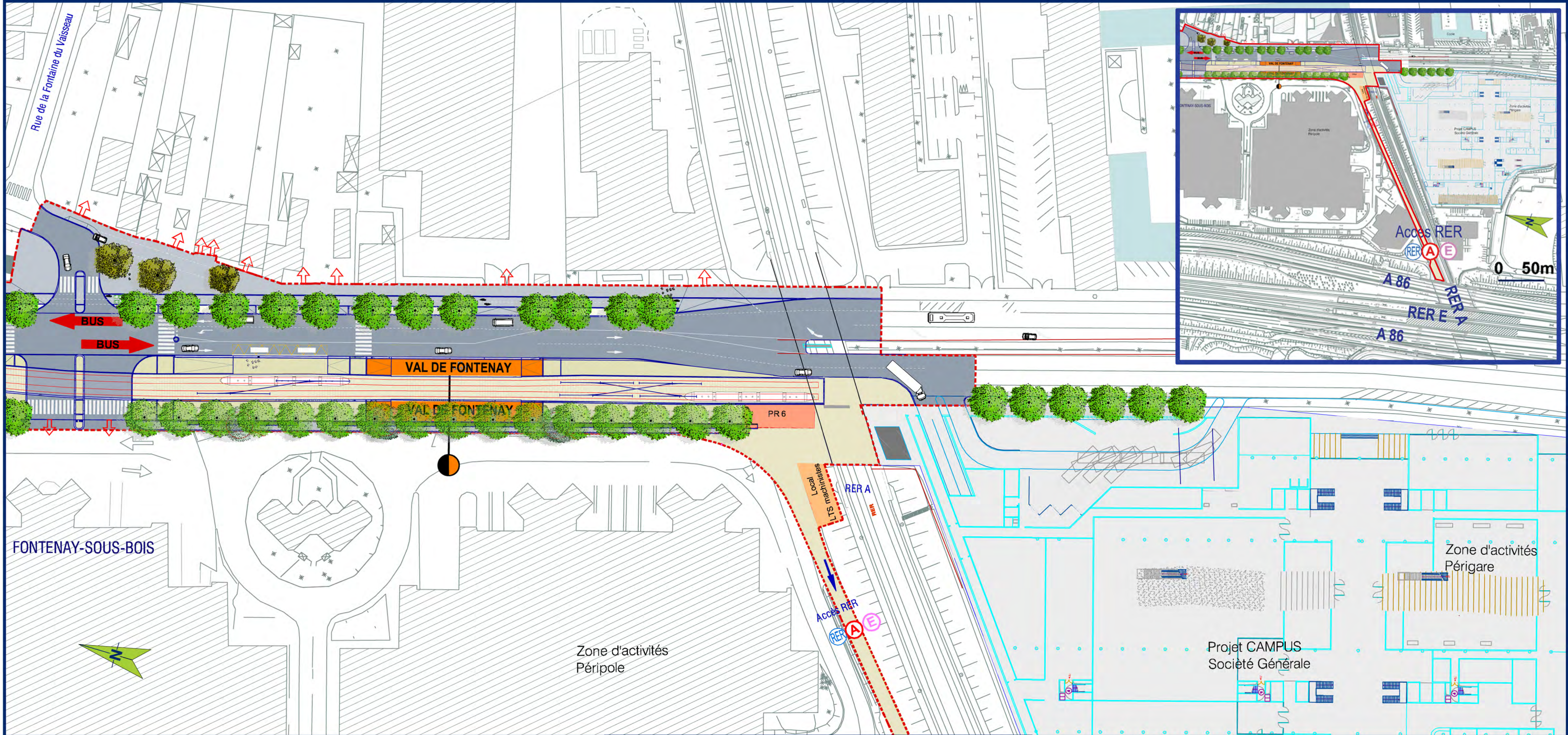
- Axe de plantation
- Arbre existant
- Arbre projet
- Espaces verts

Source : "AVP / Groupement MOE : ARTELIA - DEVILLERS - BERIM - ON -TECHNICITE"



LOCALISATION DES SEQUENCES





Source : "AVP / Groupement MOE : ARTELIA - DEVILLERS - BERIM - ON - TECHNICE"

REVÊTEMENTS D'ESPACES PUBLICS

- Chaussée en enrobé noir
- Trottoir, revêtement type asphalte noir
- Piste cyclable, revêtement différencié
- Trottoir, revêtement type granit

DESSERTE DE TRANSPORT

- Direction Bus
- Arrêt de bus

AMENAGEMENT ET EQUIPEMENTS

- Stations
- Tracé du projet sur plate-forme type granit
- Tracé du projet sur plate-forme végétalisée
- Locaux techniques (poste de redressement et local technique de signalisation)
- Equipements existants
- Projet connexe
- Remise à niveau du terrain naturel
- Accès maintenu
- Accès supprimé

PERIMETRES ET LIMITES

- Bâtiment
- Périmètre projet
- Repère de coupe
- Limite de séquence
- Limite communale

VEGETATION ET ARBRES

- Axe de plantation
- Arbre existant
- Arbre projet
- Espaces verts

LOCALISATION DES SEQUENCES

